

CUVÂNT ÎNAINTE

Stimați locuitori ai comunei Sălașu de Sus,

Fie că sunteți locuitor al comunei Sălașu de Sus, turist sau investitor, sper să vă facă plăcere să parcurgeți aceste informații despre comuna noastră și sperăm să vă alăturați eforturilor noastre de a îmbunătăți locul în care trăim și muncim.

***Vlad Ioan
Primarul comunei
Salasu de Sus***

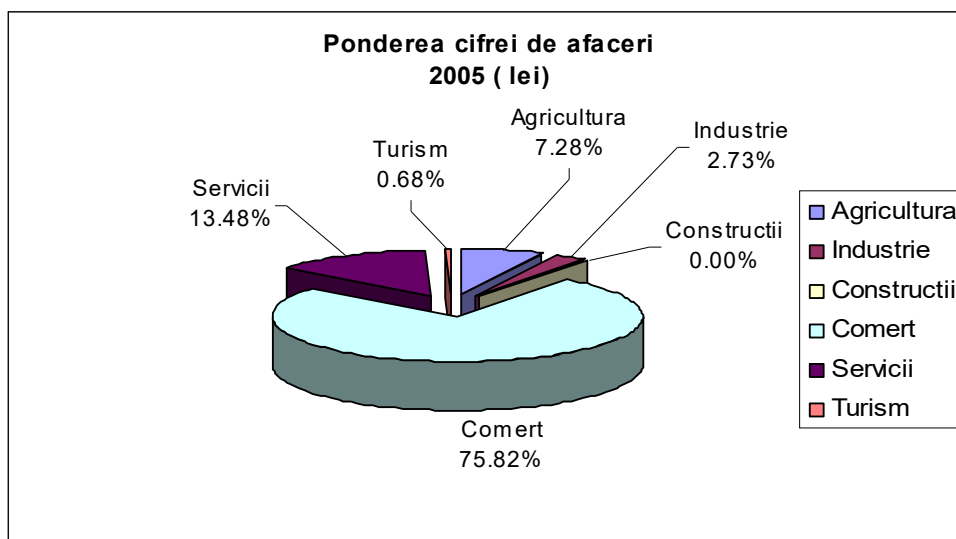
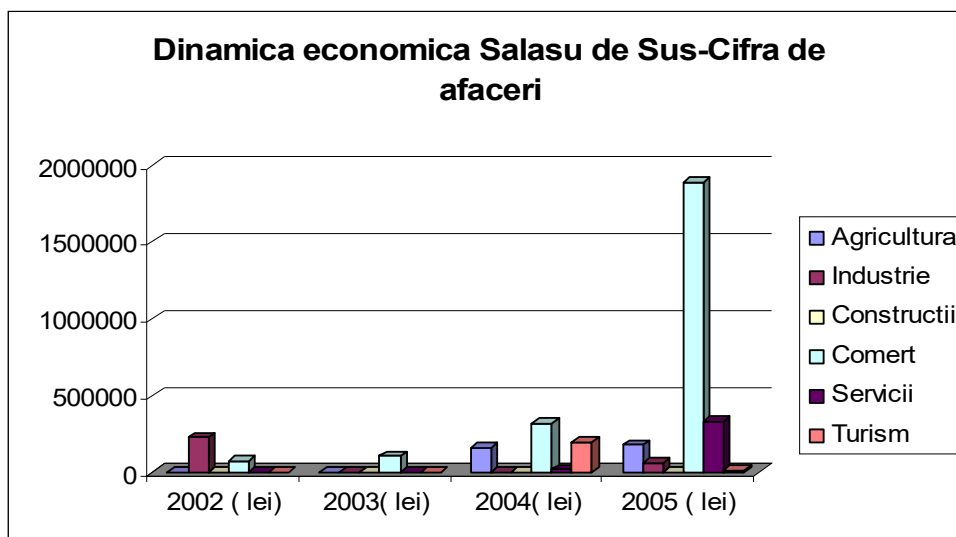
1.3 SITUAȚIA SOCIO-ECONOMICĂ

Dezvoltarea economico-socială este influențată de o serie de factori- amplasarea în rețeaua de localități a județului, relief, existența, exploatarea resurselor naturale, potențial industrial și agricol.

Sectorul economic	Total	PF	SNC	SCS	AF	RA	SRL	OC/SC	SA
Agricultura	9	3	0	0	3	0	3	0	0
Industrie	11	5	0	0	3	0	3	0	0
Construcții	6	3	0	0	3	0	0	0	0
Comerț	23	8	0	0	7	0	8	0	0
Servicii	8	2	0	0	2	0	4	0	0
Turism	6	0	0	0	2	0	4	0	0
TOTAL	63	21	0	0	20	0	22	0	0

Dinamica economiei comunei Sălașu de Sus

DOMENIU	2002 (lei)	2003(lei)	2004(lei)	2005 (lei)	Dinamica față de 2002	Ponderea in total
Agricultura	0	0	160999	180960	+112,39%	7,28%
Industrie	229707	0	458	67769	-338,95%	2,73%
Construcții	0	0	0	0	0	0%
Comerț	72605	105282	322452	1883470	+2594,13%	75,82%
Servicii	0	0	20647	334872	+1619,77%	13,48%
Turism	0	0	202330	17006	-1189,75%	0,68%
TOTAL	302312	105282	706886	2484077		100%



Dinamica cea mai mare este înregistrată în sectorul comerț (2.594,13% față de 2002), urmată de servicii și agricultură (raportate la anul 2004). Se observă și o scădere semnificativă în sectoarele de turism (-1189,75% în comparație cu anul 2004) și industrie (-338,95% în comparație cu anul 2002)

Ponderea cea mai mare a cifrei de afaceri la nivelul anului 2005 o are sectorul comerț (75,82%), urmat la o distanță destul de mare de servicii (13,48%) și agricultură (7,26%). Sectorul de construcții este practic inexistent.

Industria

Practic pe teritoriul comunei nu se desfășoară activități de tip industrial, singura activitate prezentă este în satul Ohaba de Sub Piatră prin balastierele de pe malul râului Strei.

Activitățile industriale au o pondere neînsemnată, deși comuna dispune de importante resurse locale.

O direcție de dezvoltare a ramurii industriale pe teritoriul administrativ al comunei Sălașu de Sus ar putea fi exploatarea și prelucrarea lemnului prin înființarea și dezvoltarea unor IMM-uri.

De asemenea o posibilitate de dezvoltare a comunei ar fi înființarea și formarea unor micro-ferme bazate pe creșterea animalelor, pe cultivarea plantelor industriale și pe livezi.

Agricultura

După desființarea C.A.P.-urilor din localitățile comunei Sălașu de Sus, practic activitatea agricolă se desfășoară în mod individual pe gospodării.

Singurele unități agricole nedesființate sunt:

- I.A.S. Ferma de vaci din localitatea Sălașu de Sus
- I.A.S. Hațeg - Ferma nr. 3 din localitatea râu Alb

Suprafața agricolă este de 10565 ha și reprezintă 47,37% din suprafața comunei, din care:

- 1980 ha teren arabil,
- 5911 ha pășuni,
- 2674 ha fânețe, 10 ha vita de vie
- Terenurile arabile din lunca Sălașului sunt cultivate cu porumb și cartofi;
- Pășunile sunt utilizate de crescătorii de animale, foarte numeroși în zonă;
- Fânețele sunt folosite tot în domeniul zootehniei ca sursă de furaje.
- Viile ocupă o suprafață mică de teren

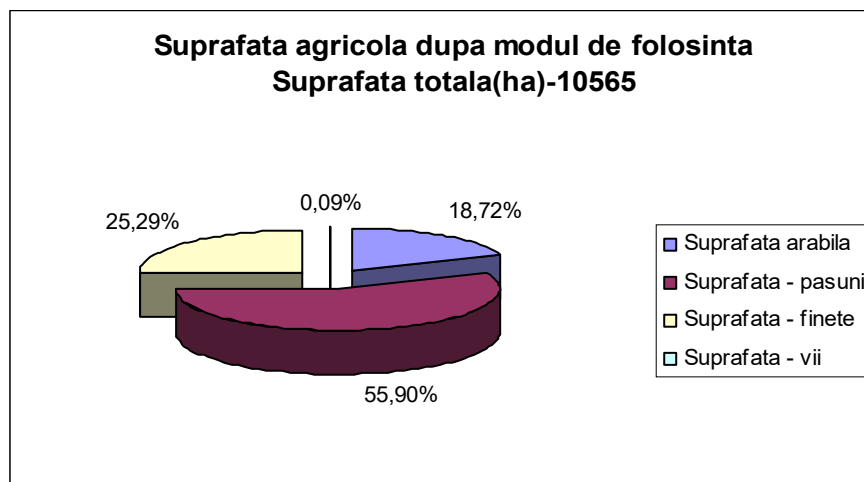
Forma de proprietate asupra terenurilor este cea privată a persoanelor fizice ca o consecință a aplicării Legii 18/1991.

Se estimează ca pe terenurile proprietate individuală lucrează aproximativ 950 de persoane.

Modul de folosință a terenului și ponderea diferitelor categorii de folosință se prezintă astfel:

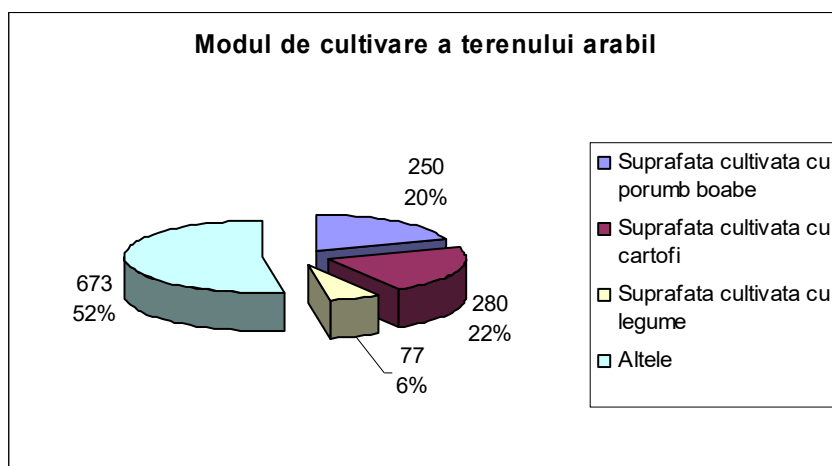
	Ha	%
Suprafață totală	22303	100,00
- Suprafață agricolă	10565	47,37
- din care:		
Arabil	1980	18,72
Pășuni	5911	55,90

Fânețe	2674	25,29
Vii	10	0,09



Cultura plantelor:

Suprafata cultivată cu grâu și seară	700
Suprafata cultivată cu porumb boabe	250
Suprafata cultivată cu cartofi	280
Suprafata cultivată cu legume	77
Altele	673



CREȘTEREA ANIMALELOR:

Tip animal	Nr. de capete
Bovine	1732
Porcine	446
Ovine	2461
Pasari	9682

PRODUCTII ZOOTEHNICE

Carne din sacrificări (tone)	581
Lapte de vaca si bivolita (hl)	42920
Lana (kg)	8800
Ouă (mii de buc.)	1314

Silvicultura

Cele 7000 ha de teren forestier, reprezentând 31,38% din suprafața comunei, sunt atât proprietate privată cât și proprietatea statului. Administratorul acestor păduri este Ocolul Silvic UP6 Râu Alb. În comună existând și o societate comercială cu activitate în acest domeniu SC EXPLONEL SA.

Serviciile și comerțul

Activitatea ce a luat amploare în sectorul privat este comerțul atât alimentar cât și nealimentar, alimentație publică. Sectorul de servicii și cel de comerț sunt cele mai reprezentative în dinamica economiei comunei Sălașu de Sus.

Reședința de comună Sălașu de Sus este singura care deține unități comerciale și de alimentație publică și o brutărie.

Pentru comerțul alimentar și nealimentar există magazine mixte în satele comunei Sălașu de Sus, și o serie de unități particulare a micilor întreprinzători, care de altfel au prestații și în alimentația publică.

O oportunitate de dezvoltare în sectorul serviciilor sunt înființarea unor ateliere mecanice și baze pentru utilaje agricole.

Transporturile și rețeaua de acces

Circulație rutieră

Transportul carosabil se efectuează pe DN 66 Deva – Petroșani, din care se ramifică în localitățile Ohaba de Sub Piatră – DC 77, care străbate localitățile Ohaba de Sub Piatră, Sălașu de Sus, Sălașu de Jos, Mălăiești și Nucșoara.

Din localitatea Sălașu de Sus pe drumul comunal DC 75 Sălașu de Sus – Zăvoi – Râu Alb se asigură accesul în partea de sud-est spre localitățile componente ale comunei, iar legătura între localitățile Râu Alb, Râu Mic, Coroiești se face pe DC 73.

Drumurile comunale care străbat comuna fiind de categoria E – drumuri de pământ și terasamente în stare mediocră, drumuri pavate cu bolovani de râu sau cu piatră aflate în stare rea.

Circulație Feroviară

Calea ferată dublă electrificată Deva – Petroșani străbate localitatea Ohaba de Sub Piatră, fiind dotată cu canton CF și stație de călători.

Obiective turistice de apropiere:

- FÂNAȚELE SĂLAȘU DE SUS(Hunedoara»Sălașu de Sus) (13.0 km)
- PEȘTERA ȘURA MARE(Hunedoara»Ohaba Ponor) (18.0 km)
- VÂRFUL POIENI(Hunedoara»Ohaba de sub Piatră) (4.0 km)
- FÂNEȚELE CU NARCISE (din NUCȘOARA)(Hunedoara»Nucșoara) (4.0 km)
- BISERICA REFORMATĂ (din SÂNTĂMĂRIA ORLEA) (Hunedoara»Silivașu de Sus)(20.0 km)
- CASTELUL KENDEFFY(Hunedoara»Silivașu de Sus) (20.0 km)
- MANASTIREA PRISLOP(Hunedoara»Silivașu de Sus) (20.0 km)
- BISERICA DIN STERI(Hunedoara»Hațeg) (14.0 km)
- CETATEA HAȚEG(Hunedoara»Hațeg) (14.0 km)
- PĂDUREA SLIVUȚ(Hunedoara»Hațeg) (14.0 km)

Puncte de interes pe teritoriul comunei

- **Parcul Național Retezat** (PNR), primul parc național înființat în România, încă din 1935, se găsește în cea mai mare parte, pe teritoriul comunei Sălașu de Sus. PNR este singurul parc românesc care a fost primit în organizația PAN Parks. Obiectivele PAN Parks pentru PNR sunt: promovarea la nivel internațional a PNR și a zonelor adiacente, pentru atragerea unui număr crescut de turiști în zonă; atragerea de investitori care să îmbunătățească infrastructura turistică din zonă (ex. locuri de campare moderne)

PNR este una din cele trei rezervații ale biosferei din România, fiind totodată primul parc românesc membru al Federației Europarc. Superlativele Retezatului: peste 80 de lacuri și tăuri, 20 de vârfuri de peste 2000m, cel mai

întins lac glaciari din țară (Bucura 8,9ha), cel mai adânc lac glaciari din țară (Zănoaga 29m), păduri naturale întinse, 1/3 din speciile de plante ale României, plante și animale rare sau vulnerabile, 22 de specii de plante endemice (există doar în Retezat).

- **Centrul de vizitare Nucșoara**, situat pe principala cale de acces în PNR, este primul centru de vizitare din România, construit pentru un parc național sau natural. În aceeași locație se găsește și sediul Administrației Parcului Național Retezat (APNR). În Centrul de vizitare, turiștii pot găsi informații diverse despre PNR și zonele înconjurătoare (informații despre trasee, starea drumurilor, floră, faună, obiceiuri și tradiții ale locului chiar de la intrarea în parc). A fost construit un spațiu dedicat comunității locale pentru a fi folosit ca muzeu și la reînvierea tradițiilor zonei. Centrul este dotat cu o sală de conferințe și cu spații special dedicate educației copiilor, organizării de concursuri și expoziții tematice.

- **Biserica Nucșoara** - monument istoric din sec. XIV, construcție din ziduri de piatră groasă, pictate în întregime de zugravul Simion din Pitești, în anul 1787.

- **Curtea fortificată și paraclisul din Sălaș**, care au aparținut familiei cnezilor Candres din Sălaș, care din 1360 s-a remarcat în Țara Hategului, fiind răsplătită de Iancu de Hunedoara cu întinse moșii. Curtea construită din ziduri groase de piatră avea 4 turnuri de strajă și un pod ridicător.

- **Cetatea medievală din Mălăiești**, ridicată în sec. XIV, ca cetate de refugiu a cnezilor din Sălaș. Se mai păstrează turnul donjon care are ziduri de piatră groasă de 1,5 m și înalte de 12 m și o incintă patrulateră.

- **Cascada Lolaia** situată pe valea Nucșoarei, în imediata vecinătate a căii principale de acces în PNR este foarte spectaculoasă și ușor de vizitat.

- **Poiana Narciselor** este o rezervație botanică situată lângă satul Sălașu de Sus. În luna mai, în zona se organizează anual Festivalul Narciselor.

- **Traseele turistice marcate** de pe teritoriul comunei sunt numeroase: 30 de trasee turistice în PNR, 1 traseu la Cascada Lolaia, 1 traseu spre Cetatea Mălăiești, 1 traseu spre Cetatea Colt (considerată Castelul din Carpați a lui Jules Verne), 1 traseu la Poiana Narciselor.

- **Biserica iobagilor** din Sălașu de Sus a fost construită în sec. XIV și este folosită în continuare pentru oficierea serviciului religios.

- **Peștera** din satul Peștera este ușor accesibilă tuturor categoriilor de turiști.

Facilități de cazare pentru vizitatori pe teritoriul comunei:

Nr. crt	Denumire	Adresa poștală (Localitate / Strada)	Număr locuri cazare
1.	Complexul turistic Pietrele	Com. Sălașu de Sus, jud. Hunedoara, Parcul Național Retezat, FN	179
2.	Cabana Gențiana	Com. Sălașu de Sus, jud. Hunedoara, Parcul Național Retezat, FN	50
3.	Cabana Cascada	Com. Sălașu de Sus, zona Carnic, jud. Hunedoara	30
4.	Pensiunea Codrin	Com. Sălașu de Sus, jud. Hunedoara, zona Carnic	10
5.	Pensiunea Iancu	Loc. Sălașu de Sus, com. Salasu de Sus, jud. Hunedoara	12
6.	Centrul de vizitare Nușoara	Loc. Nușoara, com Sălașu de Sus, jud Hunedoara	16
7.	Tabăra Creștina Retezat	Com. Sălașu de Sus, jud. Hunedoara, zona Carnic	50

Evenimente locale

1. Târguri organizate:

- Târgul de Sf. Gheorghe - 23 aprilie
- Târgul de Sf. Constantin și Elena - 8 mai

2. FESTIVALUL NARCISELOR - în perioada 10 - 20 mai, în fiecare an Tradiționala Nedee în luna mai

Servicii publice

Gospodărirea apelor:

Alimentarea cu apă. Canalizare

Nu există rețea de alimentare cu apă potabilă, un necesar la nivelul satelor Mălăiești, Sălașu de Sus, Sălașu de Jos și Ohaba de Sub Piatră ar fi de 22 de km, cu 2500 de potențiali consumatori. În acest moment alimentarea cu apă potabilă se face din puțuri.

În comună nu există nici rețea de canalizare, într-o primă fază fiind necesari 22 km de rețea. Un alt neajuns este și lipsa foselor septice în cadrul gospodăriilor.

Energie electrică

Consumatorii de energie din comună sunt consumatori casnici și neindustriali. Acești consumatori sunt alimentați prin rețele electrice aeriene de 20 kV, posturi de transformare aeriene de 20/0,4 kV și linii electrice aeriene de joasă tensiune. Blocurile de locuințe sunt alimentate cu cabluri electrice subterane de joasă tensiune.

Ceilalți consumatori casnici cât și consumatorii neindustriali sunt alimentați direct din rețelele electrice de joasă tensiune existente în zona lor.

În general alimentarea cu energie electrică existentă este corespunzătoare. Iluminatul public este amplasat corespunzător dar este descompletat, iar în unele zone chiar abandonat.

Rețeaua electrică aferentă este executată în cablu subteran sau aerian prezentând pe unele porțiuni discontinuități.

Se impune remedierea întregului iluminat public prin completarea cu stâlpi, corpuri de iluminat și accesoriile aferente.

Posturile de transformare din satele aparținătoare comunei Sălașu de Sus sunt repartizate astfel :

- Ohaba de Sub Piatră – 1 buc.

- Coroiești – 1 buc.
- Paroș – 1 buc.
- Peștera – 1 buc.
- Mălăiești – 1 buc.
- Zăvoi – 1 buc.
- Râu Mic – 1 buc.
- Râu Alb – 3 buc.
- Sălașu de Jos – 1 buc.
- Sălașu de Sus – 3 buc.

Gospodării. Dotarea gospodăriilor

- Numărul gospodăriilor populației -
888
- Numărul persoanelor care alcătuiesc gospodăriile populației -
2774
- Numărul camerelor de locuit (inclusiv din ULN) -
2992
- Suprafața camerelor de locuit - mp (inclusiv din ULN) -
46840
- Numărul locuințelor - total (inclusiv ULN) -
1046
- Numărul locuințelor permanente -
891
- Numărul locuințelor sezoniere -
155
- Numărul gospodăriilor din locuințele permanente -
888

NUMĂRUL LOCUINTELOR PERMANENTE ȘI SEZONIERE DOTATE CU :

- apă în locuință - 227
- canalizare din rețea - 7
- canalizare sistem propriu - 211
- instalație electrică - 1019
- centrală termică - 7
- baie în locuință - 194
- baie în afara locuinței - 42
- bucătărie în locuință - 666
- bucătărie în afara locuinței - 313

NUMĂRUL LOCUINTELOR PERMANENTE ȘI SEZONIERE DUPĂ
FORMA DE PROPRIETATE

- privată - 1038
- de stat - 5
- privată de grup - 1
- a cultelor religioase - 2

NUMĂRUL LOCUINTELOR PERMANENTE ȘI SEZONIERE CU FORMA
DE PROPRIETATE PRIVATĂ DOTATE CU :

- apă în locuință - 222
- canalizare din rețea - 5
- canalizare sistem propriu - 208
- instalație electrică - 1012
- centrală termică - 7
- baie în locuință - 189
- baie în afara locuinței - 42
- bucătărie în locuință - 659
- bucătărie în afara locuinței - 313

NUMĂRUL LOCUINTELOR PERMANENTE ȘI SEZONIERE CU
FORMA DE PROPRIETATE DE STAT DOTATE CU :

- apă în locuință - 3
- canalizare din rețea - 2
- canalizare sistem propriu - 1
- instalație electrică - 4
- baie în locuință - 3
- bucătărie în locuință - 5

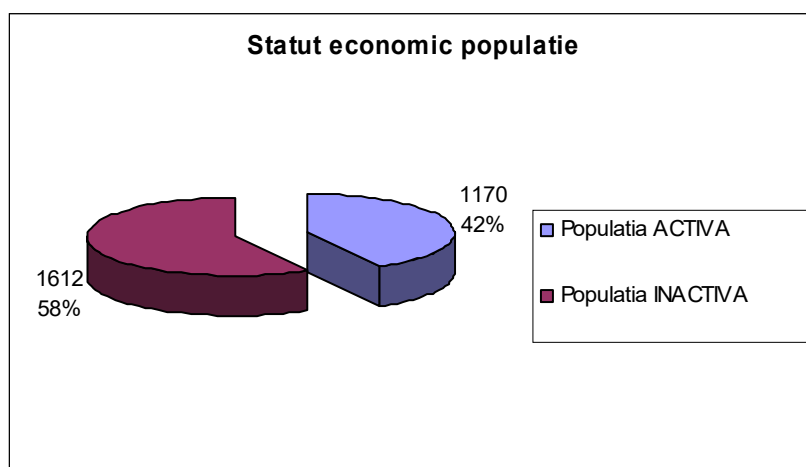
NUMĂRUL LOCUINTELOR PERMANENTE ȘI SEZONIERE CU FORMA
DE PROPRIETATE PRIVATĂ DE GRUP DOTATE CU :

- instalație electrică - 1

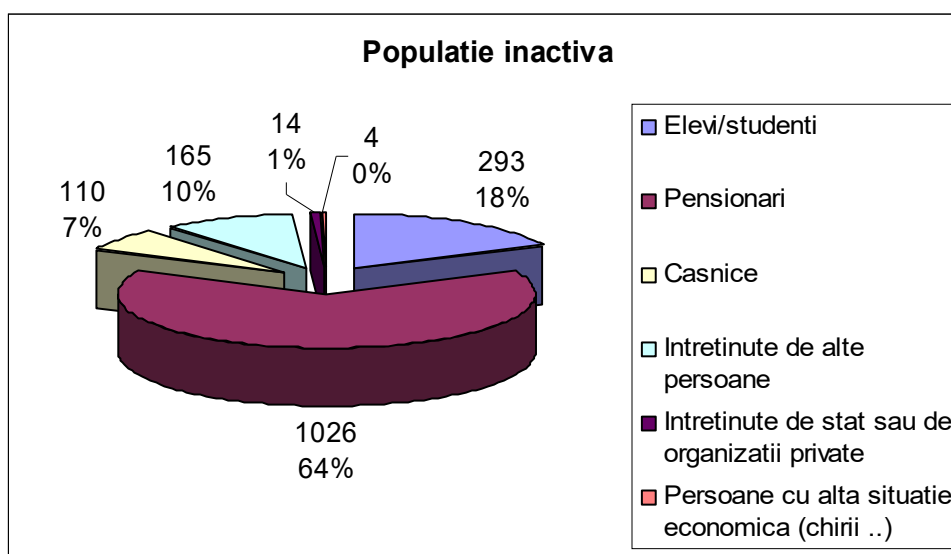
NUMĂRUL LOCUINTELOR PERMANENTE ȘI SEZONIERE CU FORMA
DE PROPRIETATE A CULTELOR RELIGIOASE DOTATE CU :

- apă în locuință - 2
- canalizare sistem propriu - 2
- instalație electrică - 2
- baie în locuință - 2
- bucătărie în locuință - 2

Situația Socială



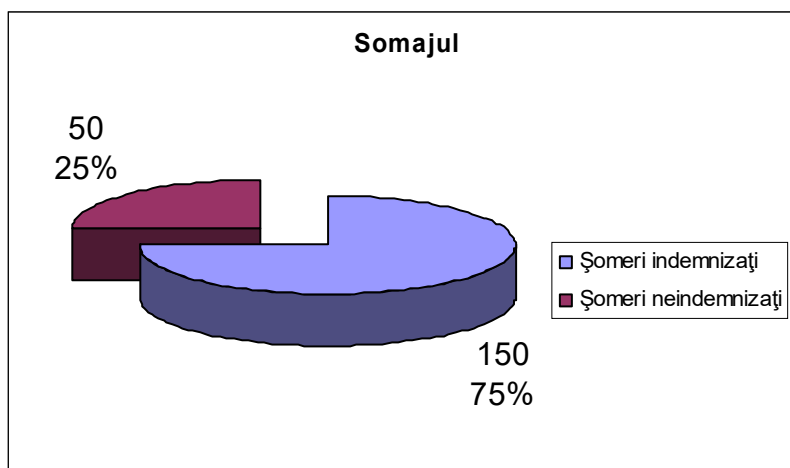
Un procent de 58 % din totalul populației comunei este populație inactivă.



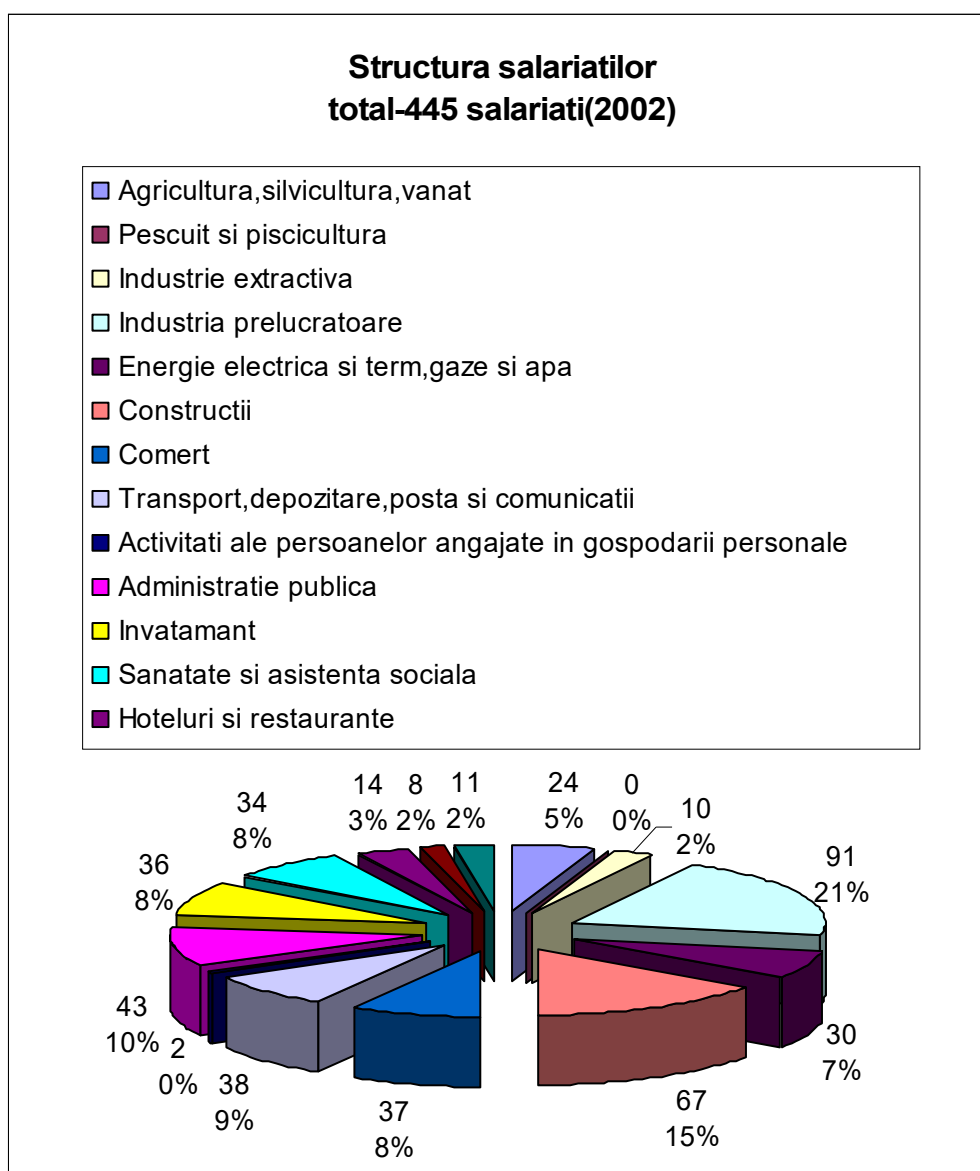
Din totalul populației inactive, ponderea o reprezintă pensionarii (64%) și elevii (18%).

Rata șomajului este de 17,09%, raportată la populația activă și numărul de șomeri indemnizați (noiembrie 2006).

Situația șomajului este reflectată în imaginea de mai jos:



Situația salariaților pe domenii de activitate este prezentată în graficul de mai jos:



II. ANALIZA SWOT

SWOT	Factori pozitivi	Factori negativi
Factori interni	<p>Puncte tari:</p> <p>ECONOMIA ȘI MEDIUL DE AFACERI</p> <ul style="list-style-type: none"> • Acces la DN 66 Deva – Petroșani • Forță de muncă calificată și disponibilă • Vecinătatea cu un oraș destul de dezvoltat, cum este Hațegul • Vechi tradiții în prelucrarea unor resurse locale (industrie extractivă – piatră, exploatarea și prelucrarea lemnului); • Deschiderea autorităților locale pentru dezvoltarea comunității de afaceri. • Tradiții locale în creșterea animalelor, în special a bovinelor; • Modernizarea sectorului zootehnic, prin crearea Asociațiilor Crescătorilor, organisme de inspirație europeană; • Resurse naturale locale diverse și bine reprezentate, permițând crearea de întreprinderi locale bazate pe creșterea valorii adăugate a acestora; • Existența unei comunități de afaceri locale, în fază incipientă, reprezentată prin câteva societăți comerciale și persoane fizice autorizate cu activitate în zonă; • Populația comunei are resurse financiare suficiente pentru a putea susține activități economice locale (practic aceasta poate conta ca și piață locală, în 	<p>Puncte slabe:</p> <p>ECONOMIA ȘI MEDIUL DE AFACERI</p> <ul style="list-style-type: none"> • Resurse financiare la nivel local insuficiente pentru sprijinirea/promovarea unor investiții; • accesul dificil al IMM-urilor și producătorilor agricoli la sursele de finanțare • Infrastructura necorespunzătoare, absența alimentării cu apă, și a canalizării în multe sate, stare improprie a unora din drumurile comunale. • Echipamente și tehnologii învechite; • nivel redus de investiții în IMM • Degradarea spațiilor disponibile ce pot fi utilizate pentru a demara activități antreprenoriale în zonă; • posibilitate redusă de cofinanțare de la bugetul local a proiectelor • număr redus de IMM-uri / microîntreprinderi de interes local • politici manageriale slab dezvoltate la nivelul IMM-urilor • Parcelarea terenului – productivitate scăzută (suprafețele agricole nu pot fi întotdeauna lucrate mecanizat). • locuri de munca insuficiente • inițiative antreprenoriale slab

comparație cu situația din alte comune, și chiar orașul Hațeg);

INFRASTRUCTURĂ ȘI MEDIU ÎNCONJURĂTOR

- infrastructură dezvoltată: educație, cultură și sport.
- rețea hidrologică bogată
- existența tradițiilor și bio-diversității bine conservate
- există iluminat public în toate satele comunei
- nu funcționează nici un fel de unități industriale poluante pe raza comunei Sălașu de Sus
- 7 din localitățile aparținătoare au drumurile asfaltate

dezvoltate

- slaba valorificare a resurselor naturale și a materiilor prime din mediul rural.
- acces dificil la sistemele de creditare

INFRASTRUCTURĂ ȘI MEDIU ÎNCONJURĂTOR

- servicii publice deficitare sau inexistente datorită lipsei infrastructurii necesare (puncte de lucru ale băncilor, poștei etc.) ;
- Sunt încă netelefonizate următoarele localități ce aparțin de comuna Sălașu de Sus: Coroiești, Mălăiești, Ohaba de sub Piatră, Paros, Peștera, Rîu Alb, Rîu Mic, Zăvoi.
- clădirile administrative necesită reparații;
- sistemul de alimentare cu apă curentă și canalizarea sunt reduse ca lungime;
- nu există alimentare cu gaz metan
- număr redus de gospodării care au bazine vidanjabile sau fose septice ;
- deversarea apelor reziduale menajere în locuri neamenajate (cursuri de apă afectate, infiltrații în sol);
- stare tehnică necorespunzătoare a drumurilor comunale;
- fonduri locale insuficiente pentru construirea și întreținerea drumurilor,

AGRICULTURĂ, DEZVOLTARE RURALĂ ȘI TURISM

- Suprafață agricolă relativ mare
- forma de relief corespunzătoare dezvoltării agriculturii, creșterii animalelor și agroturismului
- potențial agricol
- zonă atractivă din punct de vedere turistic și peisagistic
- situri arheologice
- există puncte de atracție turistică și monumente istorice destul de multe.

AGRICULTURĂ, DEZVOLTARE RURALĂ ȘI TURISM

- dependența financiară de fondurile alocate de la bugetul Consiliului Județean;
- transport public puțin dezvoltat
- degradarea solului,
- poluarea apei datorate lipsei unui sistem de epurare a apelor uzate;
- sistem de gestionare a deșeurilor ineficient;
- necunoașterea normelor de mediu și a legislației în vigoare;
- educație ecologică redusă;
- scăderea suprafețelor împădurite;
- management deficitar al ariilor protejate;

- resurse financiare insuficiente, investiții puține;
- lipsa consilierii în obținerea fondurilor europene pentru agricultură și dezvoltare rurală
- utilaje agricole învechite, rudimentare și tehnologii neperformante;
- lipsa de fonduri private pentru dotarea cu mașini și utilaje agricole
- media de vârstă ridicată a celor ce se ocupă de activități agricole;
- existența unui număr mare de ferme de subzistență și semi subzistență
- parcelarea terenului (suprafețele agricole nu pot fi întotdeauna

	<p style="text-align: center;">SOCIAL ȘI RESURSE UMANE</p> <ul style="list-style-type: none"> • existența de cabinete medicale, școli, grădinițe , biserici • distribuția echilibrată a populației după sexe • existenta forței de munca, în special tineri si femei disponibili să dezvolte activități economice neagricole • Nivel relativ ridicat al gradului de calificare în anumite domenii, ce țin de tradițiile locale (exploatarea pietrei, exploatarea și prelucrarea lemnului, etc.); • Ospitalitatea recunoscută a locuitorilor; • Număr relativ redus al inadaptaților social; • Rata infrafracționalității extrem de redusă; • Încadrarea comunei în prevederile legale privind facilități acordate locuitorilor Munților Retezat; • rețea de învățământ școlar adaptată condițiilor zonei • administrația publică locală asigură fonduri pentru protecție socială 	<p>lucrate mecanizat) și</p> <ul style="list-style-type: none"> • probleme legate de posesiune; • degenerarea raselor animalelor și servicii medicale veterinare sporadice; • scăderea producțiilor medii la aproape toate culturile; • piață de desfacere redusă; • lipsa strategiilor locale de dezvoltare turistica <p style="text-align: center;">SOCIAL ȘI RESURSE UMANE</p> <ul style="list-style-type: none"> • Îmbătrânirea populației (spor natural negativ și migrarea tinerilor spre centre urbane); • Adaptarea mai lentă a populației rurale mature și vârstnice la schimbările și provocările lumii actuale, în general, și la fenomenul mobilității și reconversiei profesionale, în special; • Migrarea persoanelor tinere spre mediul urban și străinătate, mai cu seamă a celor cu pregătire profesională înaltă; • Închiderea/restrângerea activității școlilor generale din satele aparținătoare, cu impact asupra scăderii gradului instrucției școlare în comună; • Nivelul relativ redus al pregătirii școlare și respectiv profesionale a majorității locuitorilor comunei; • Capacitatea financiară relativ scăzută a locuitorilor zonei; • buget local cu resurse reduse • lipsa cunoștințelor specifice pentru dezvoltarea afacerilor si
--	---	---

- colaborare eficientă cu structurile județene pentru problemele sociale

EDUCATIE, CULTURA SI SPORT

- Existența a 5 școli primare în satele: Școala Primara Sălașu de Jos, Școala Primara Nucșoara, Școala Primara Ohaba, Școala Primara Râu Mic, Școala Primara Râu Alb
- Existența școlii generale din Sălașu de Sus
- Existența a trei grădinițe în localitățile Sălașu de Sus, Râu Mic și Râu Alb.
- existența unui număr corespunzător de unități de învățământ, raportat la populația comunei
- existența de cămine culturale
- cadre didactice deschise perfecționării și interesate în desfășurarea unui învățământ de calitate
- infrastructură de educație, cultură și sport relativ bună.

crearea de noi locuri de munca

- investiții scăzute în resursele umane
- implicarea insuficientă a societății civile și a bisericii în rezolvarea problemelor sociale comunitare
- procent ridicat de persoane vârstnice cu venituri reduse
- ponderea crescută a populației inactive (58%)

EDUCATIE, CULTURA SI SPORT

- infrastructură și bază materială în declin,
- resurse financiare insuficiente pentru practicarea și revitalizarea unor obiceiuri și forme de exprimare culturală tradiționale;
- acces dificil sau restrictiv la surse de informare (mass-media, cărți, internet etc.),
- abandonul practicilor tradiționale în favoarea “modernității”.
- baza materială insuficientă sau uzată fizic și depășită tehnic în unitățile de învățământ
- nivel scăzut de instruire a populației rurale
- lipsa unor programe/activități de angrenare a comunității locale în rezolvarea unor probleme ale comunității și luarea deciziilor.
- implicare redusă a cetățenilor la viața asociativă

<p>Factori externi</p>	<p>Oportunități:</p> <p>ECONOMIA ȘI MEDIUL DE AFACERI</p> <ul style="list-style-type: none"> • infrastructura de afaceri finanțată prin fonduri structurale poate impulsiona dezvoltarea economică a comunei • Reconversia unor capacități economice aflate în conservare în capacități cu profil nou de fabricație • existența unor posibilități viitoare de sprijin financiar prin subvenții • dezvoltare sector privat • posibilitatea inițierii unor facilități fiscale pe perioada investițiilor de lungă durată a întreprinzătorilor • creșterea numărului de investitori • crearea de noi locuri de muncă • creșterea productivității economice a localității. • existența unor materii prime și resurse naturale ce pot fi valorificate prin crearea valorii adăugate • dezvoltarea sectoarelor de servicii, industrie și construcții. • Reconversia unor capacități, în special agricole, spre arii de productivitate adaptate • condițiilor locale; • Existența unor spații și terenuri disponibile pentru dezvoltări antreprenoriale; • Existența resurselor locale, puțin sau necorespunzător valorificate 	<p>Amenințări (Riscuri/Pericole):</p> <p>ECONOMIA ȘI MEDIUL DE AFACERI</p> <ul style="list-style-type: none"> • Lipsa de receptivitate și flexibilitate a populației locale la cerințele pieței care determină decalaje economice mari, greu de recuperat; • Reducerea ponderii populației active; • Creșterea ponderii muncii la negru, cu efecte negative asupra pieței muncii, economiei locale și asistenței sociale în perspectivă • capacitate redusă a agenților economici de a se adapta la condițiile de calitate impuse de UE • emigrarea forței de muncă în statele UE • adaptabilitatea greoaie a agenților economici la normele impuse de U.E. • resurse insuficiente puse la dispoziția autorităților locale pentru finanțarea unor proiecte majore • neadaptarea infrastructurii mediului de afaceri la cererea existentă • tendințe de mono-industrializare
------------------------	--	--

în prezent, reprezentate prin suprafețe importante de pădure, precum și produse accesorii pădurii;

- Disponibilitatea unor resurse suplimentare, posibil a fi accesate prin utilizarea programelor de finanțare ale Uniunii Europene;
- Disponibilitatea de a încheia relații de parteneriat a autorităților locale, cu investitori locali sau străini;
- Prezența în zonă, activitatea și deschiderea la încheierea de parteneriate a unor organizații neguvernamentale care au capacitatea să atragă fonduri extrabugetare ;

INFRASTRUCTURĂ ȘI MEDIU ÎNCONJURĂTOR

- dotări edilitare funcționale și capabile să deservească cetățenii localității în condiții civilizate ;
- dotări edilitare extinse pentru diversificarea serviciilor publice arondate spațiului rural ;
- informarea populației asupra riscurilor cauzate de deversarea apelor uzate în locuri neamenajate, asupra utilizării durabile a resurselor de apă și a prevenirii poluărilor;
- conștientizarea populației privind necesitatea protejării mediului - Ecologizarea zonei
- crearea unui sistem de furnizare

INFRASTRUCTURĂ ȘI MEDIU ÎNCONJURĂTOR

- investiții scăzute în domeniul mediului
- educație ecologică insuficientă și superficială
- poluarea râului Strei prin intermediul pâraielor: Râul Alb, Paroșului, Sălașului, Nușoarei.
- Datorită infrastructurii destul de slab dezvoltate există pericolul îndepărtării posibililor investitori.

	<p>a apei curente și de canalizare capabile să deservească locuitorii comunei</p> <ul style="list-style-type: none"> • accesarea fondurilor structurale pentru rețele de apă și canalizare în satele aparținătoare comunei Sălașu de Sus • o rețea de drumuri funcțională care să deservească nevoile curente ale locuitorilor și activităților economice fără să afecteze starea mediului înconjurător ; • sistem de transport modal care să coreleze transportul feroviar și cel rutier (de persoane sau de mărfuri); • promovarea practicilor de agricultură ecologică; • realizarea unui sistem de epurare a apelor uzate; • realizarea unor cursuri de educație ecologică; • curățarea cursurilor de apă și a domeniului public; • montarea de coșuri de gunoi pe domeniul public; • crearea unor mecanisme de colectare selectivă a deșeurilor; • realizarea unei stații de depozitare a deșeurilor (zonală); • împădurirea suprafețelor degradate; • gestionarea eficientă a ariilor protejate; <p>AGRICULTURĂ, DEZVOLTARE RURALĂ ȘI TURISM</p> <ul style="list-style-type: none"> • posibilitatea realizării unor ferme 	<p>AGRICULTURĂ,DEZVOLTARE RURALĂ ȘI TURISM</p>
--	---	---

	<p>zootehnice prin accesarea de fonduri europene</p> <ul style="list-style-type: none"> • practicarea turismului sportiv • dezvoltarea parteneriatului școală, mediu de afaceri turistic • existenta agriculturii ecologice si a produselor tradiționale ce pot fi valorificate prin activitățile de turism rural ca de exemplu agroturismul • crearea, dezvoltarea unităților agricole de producție și prelucrare. • introducerea apei curente în localitatea - Sălașu de Sus și satele aparținătoare • zone cu potențial turistic neexploatat pentru dezvoltarea agroturismului • atragerea de investitori • amenajarea pensiunilor rurale familiale; <p>SOCIAL ȘI RESURSE UMANE</p> <ul style="list-style-type: none"> • Existența unor exemple de succes ale unor localnici cu inițiativă; • Posibilitatea accesării unor programe de finanțare guvernamentale pentru reconversie profesională, și crearea de noi locuri de muncă pentru șomerii; • Grad redus de ocupare profesională, deci potențial important al forței de muncă locale, la salarii competitive la nivel regional (față de polii de creștere); 	<ul style="list-style-type: none"> • nesiguranța valorificării produselor agroalimentare • scăderea numărului de animale și a interesului creșterii acestora datorită modului de valorificare defectuos și a prețului scăzut • lipsa informațiilor privind obținerea de fonduri europene în domeniul agriculturii, dezvoltării rurale și turismului • competitivitate pe piața de desfacere a produselor din partea altor producători din alte localități și zone ale țării. • competitivitate cu alte localități care dețin potențial turistic. <p>SOCIAL ȘI RESURSE UMANE</p> <ul style="list-style-type: none"> • Scăderea gradului de instrucție școlară a populației tinere; • Scăderea numărului persoanelor calificate, prin ieșirea acestora din viața activă; • Estomparea tradițiilor locale, odată cu trecerea timpului; • Creșterea șomajului în rândul tinerilor absolvenți; • Creșterea ponderii muncii la negru, cu efecte negative asupra pieței muncii, economiei locale și asistenței sociale în perspectivă.
--	---	--

- Existența unor spații și clădiri în conservare, posibil a fi utilizate de către întreprinzători pentru demararea unor afaceri locale;
- Grad relativ redus de inadaptare socială a locuitorilor comunei.;
- Implicarea autorităților locale în problemele comunității, deschiderea la realizarea de parteneriate.
- realizarea de mici întreprinderi, ferme și micro - ferme pentru atragerea forței de muncă
- grad relativ ridicat de șomeri neindemnizați în căutarea unui loc de muncă;
- noi surse de investiții , inclusiv fondurile structurale

EDUCATIE, CULTURA SI SPORT

- practici tradiționale revitalizate și capabile de a fi transmise nealterate generațiilor viitoare;
- practici tradiționale puse în valoare;
- acces facil la surse de informație tradiționale sau moderne;
- infrastructură corespunzătoare cerințelor unei societăți în perpetuă mișcare;
- îmbunătățirea standardelor educaționale ale populației
- elaborarea unui cadru organizat prin care cetățenii să se implice în activitățile și rezolvarea

- scăderea natalității, îmbătrânirea populației
- depopularea comunei prin migrarea populației spre alte zone din țară sau în străinătate pentru căutarea unui loc de muncă
- lipsa de preocupare pentru recalificări
- fluctuație mică a personalului spre alte domenii de activitate;

EDUCATIE, CULTURA SI SPORT

- migrarea populației tinere spre alte zone
- populație îmbătrânită
- posibilitatea degradării clădirilor școlare dacă nu se iau măsurile cuvenite

	<p>problemelor de interes comunitar</p> <ul style="list-style-type: none"> • atragerea cetățenilor la viața asociativă prin participarea în luarea deciziilor la nivelul comunității, participarea la elaborarea unor politici de interes public; • organizarea de concursuri cultural-educative pentru elevi și tineri • posibilitatea accesării de fonduri pentru dezvoltarea educației, culturii și sportului în comună. • creșterea continuă a numărului populației din grupa de vârstă aptă de muncă(18-20 ani) cu pregătire profesională superioară • dotarea corespunzătoare a școlilor din comună • amenajare de parcuri de joacă pentru copii de la sate 	
--	---	--