COMUNA **SĂLAŞU DE SUS**
LOCALITATEA **MĂLĂIEŞTI**
OBIECTIVE CU VALOARE DE PATRIMONIU

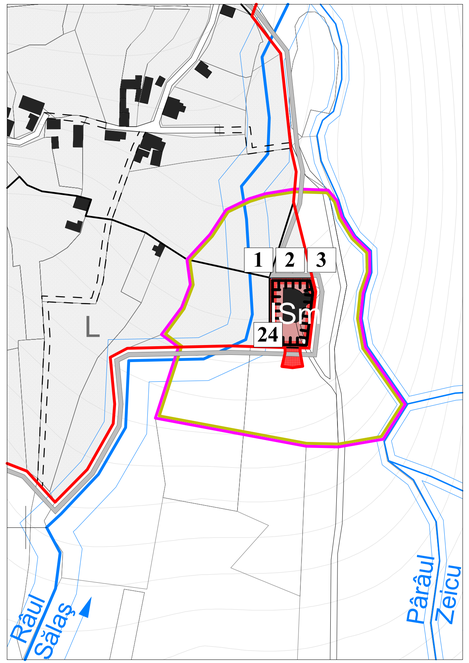

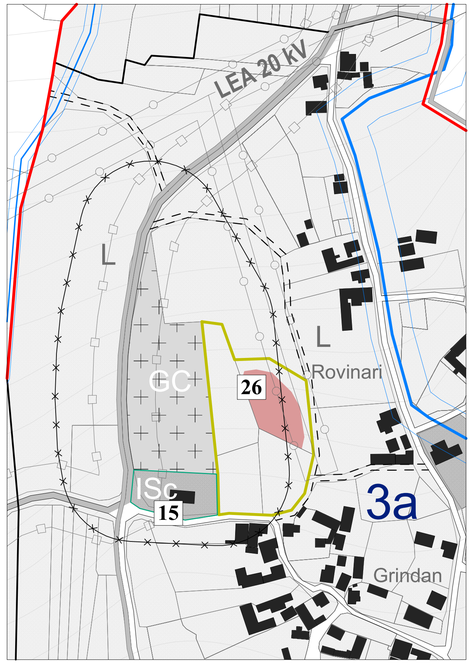

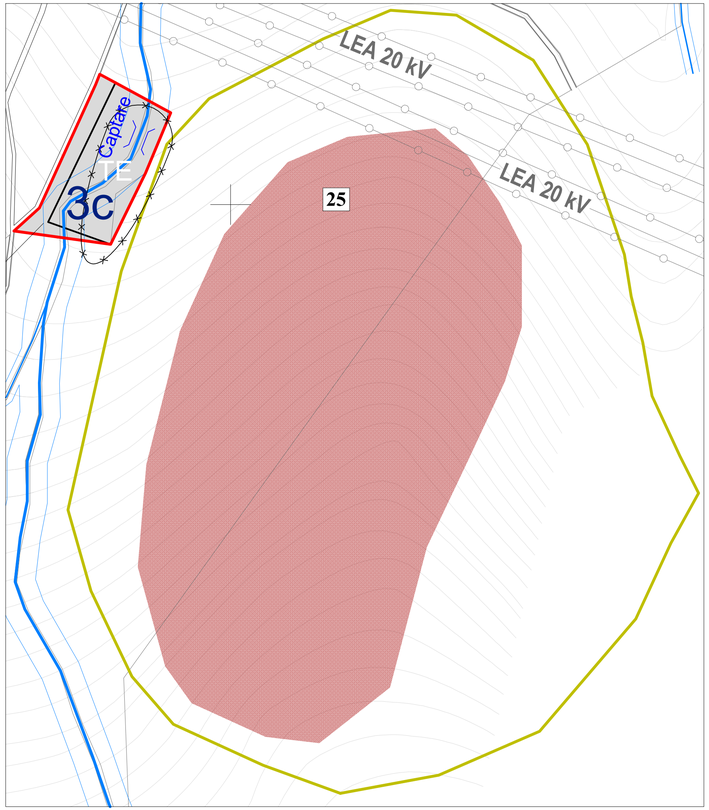

INVENTAR DE COORDONATE
MONUMENTE CLASATE ÎN L.M.I. ŞI SITURI ARHEOLOGICE ÎNSCRISE ÎN R.A.N. CU ZONELE DE PROTECŢIE AFERENTE

1. Mălăieşti
Cetatea Mălăieşti
(Cod LMI 2015 HD-II-a-A-03263)

Nr. X - nord	Y - est
1 444676.72379	339695.77716
2 444664.95789	339702.65722
3 444633.48998	339695.41505
4 444630.95812	339673.32680
5 444678.72379	339670.42993

2. Mălăieşti
Cetatea Mălăieşti - Dunjon
(Cod LMI 2015 HD-II-m-A-03263.01)

Nr. X - nord	Y - est
1 444664.88855	339685.87396
2 444664.99438	339693.29398
3 444654.51686	339693.88231
4 444654.62260	339685.77980

3. Mălăieşti
Cetatea Mălăieşti - Zid de incintă
(Cod LMI 2015 HD-II-m-A-03263.02)

Nr. X - nord	Y - est
1 444645.36286	339684.93113
2 444647.44110	339685.17501
3 444647.42801	339688.22720
4 444645.34527	339688.00284
5 444640.88122	339696.42938
6 444652.05623	339698.14909
7 444656.35572	339699.08099
8 444659.66302	339698.54280
9 444662.97032	339698.54280
10 444666.21147	339696.95847
11 444666.69726	339695.69735
12 444666.69726	339690.45755
13 444670.20668	339686.28251
14 444672.90544	339685.96501
15 444672.99481	339690.13064
16 444671.55606	339693.98190
17 444668.30168	339697.39503
18 444665.28542	339699.93504
19 444660.84021	339701.70956
20 444659.23154	339699.03626
21 444659.23154	339699.03626
22 444646.23539	339696.12503
23 444645.04476	339693.20752
24 444644.72720	339689.29876

Zona de protecţie pentru obiectivele nr. 1, 2 şi 3

Nr. X - nord	Y - est
1 444633.11249	339737.49213
2 444587.44928	339764.23708
3 444585.76051	339765.36987
4 444561.72290	339748.71132
5 444561.08350	339746.63812
6 444560.02448	339741.54572
7 444556.54211	339728.71448
8 444556.84929	339699.95508
9 444556.84929	339695.93708
10 444564.80251	339651.20947
11 444576.47089	339596.64113
12 444588.87469	339594.66870
13 444622.32770	339605.52170
14 444634.92572	339594.85549
15 444633.11249	339608.85748
16 444669.90253	339615.05009
17 444687.39789	339612.56689
18 444704.88989	339628.71552
19 444704.88989	339628.71552
20 444722.16229	339640.09772
21 444729.84290	339651.83193
22 444733.40887	339667.36871
23 444736.62750	339667.71527
24 444738.28088	339699.74109
25 444738.67408	339701.69647
26 444735.93573	339711.39948
27 444730.45903	339716.04849
28 444710.04693	339729.06849
29 444703.25488	339729.58228
30 444692.79388	339730.21851
31 444678.40308	339740.55330
32 444663.79809	339735.75572
33 444646.00891	339734.12152
34 444645.83127	339733.96553

25. Mălăieşti
Sit arheologic Posibilă aşezare romană, *Dealul Cetăţii, Cenuse*

Nr. X - nord	Y - est
1 444038.53389	339674.73899
2 444003.34290	339698.35525
3 443970.79909	339715.02403
4 443964.60513	339719.66849
5 443964.60513	339702.32401
6 443912.04877	339676.13020
7 443743.78613	339663.58639
8 443638.21717	339615.80508
9 443596.14834	339562.62573
10 443600.91085	339522.14240
11 443626.31090	339486.27979
12 443654.09235	339486.79680
13 443679.49240	339502.92318
14 443805.69876	339452.44847
15 443906.50521	339417.84832
16 443979.53035	339401.18608
17 444033.50546	339538.81118
18 444052.55550	339584.05502
19 444058.90551	339640.93640

Zona de protecţie pentru obiectivul nr. 25

Nr. X - nord	Y - est
1 443558.43181	339578.51651
2 443579.60252	339520.30806
3 443611.44876	339438.06209
4 443604.79208	339413.51566
5 443734.90542	339389.23507
6 443875.69564	339389.23507
7 443875.69564	339401.80274
8 443999.13990	339429.74257
9 444056.01025	339436.37649
10 444081.14301	339479.66617
11 444126.15852	339561.56548
12 444147.73570	339616.28016
13 444144.29944	339652.77125
14 444144.29944	339701.31723
15 444046.79711	339763.32769
16 443987.92928	339788.71019
17 443931.56224	339798.84181
18 443846.80086	339822.20257
19 443791.88751	339845.39061
20 443746.81952	339872.22534
21 443689.66941	339880.76695
22 443657.24809	339728.30697
23 443552.19417	339632.39999

26. Mălăieşti
Sit arheologic modieval, *Pregodea cea Veche*

Nr. X - nord	Y - est
1 443730.97234	339428.13014
2 443720.35607	339432.01180
3 443719.98398	339433.35366
4 443190.16591	339453.28447
5 443194.00613	339452.29140
6 443200.68230	339411.39560
7 443204.86929	339402.68078
8 443222.83174	339396.32651
9 443239.56722	339390.40628
10 443243.68347	339389.19157
11 443247.16487	339400.73809
12 443248.78361	339412.09036
13 443237.16360	339419.62838

Zona de protecţie pentru obiectivul nr. 26

Nr. X - nord	Y - est
1 443172.88152	339370.05179
2 443179.50162	339371.70123
3 443279.38744	339382.89125
4 445277.56880	339376.96311
5 445252.92033	339301.65258
6 443253.78509	339409.96293
7 443238.27583	339351.68042
8 445186.43207	339441.01446
9 445139.31089	339441.78617
10 445147.67898	339425.48695
11 445144.06205	339411.84991

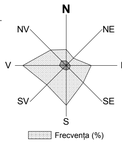

Obiective clasate în Lista Monumentelor Istorice:

Nr. Crt.	CodLMI	Nr. Crt. LMI	Denumire	Adresă	Datare
1	**HD-II-a-A-03263**	319	Cetatea Mălăieşti	Sat MĂLĂIEŞTI, tr. 69	Sec. XIV
2	**HD-II-m-A-03263.01**	320	Donjon	Sat MĂLĂIEŞTI, tr. 69	Sec. XIV
3	**HD-II-m-A-03263.02**	321	Zid de incintă	Sat MĂLĂIEŞTI, tr. 69	Sec. XIV

Obiective de patrimoniu local propuse pentru a fi clasate în L.M.I.:

Nr. Crt.	Denumire	Localitate	Datare
15	**Biserica"Înjumătăţirea Praznicului"**	MĂLĂIEŞTI	Începutul Sec. XX

Situri arheologice înscrise în R.A.N.:

Nr.24 - Mălăieşti - Dealul Cetăţii, *Sub Brazi*

Nr.25 - Mălăieşti - Posibilă aşezare romană, *Dealul Cetăţii*

Nr.26 - Mălăieşti - Sit medieval, *Pregodea cea Veche*

LEGENDĂ

LIMITE
- LIMITĂ ÎNTRAVILAN PROPUS
- LIMITĂ ÎNTRAVILAN EXISTENT
- LIMITE U.T.R.-URI

OBIECTIVE CU VALOARE DE PATRIMONIU
- OBIECTIVE CU VALOARE ISTORICĂ SAU ARHITECTURALĂ
- SITURI ARHEOLOGICE ÎNSCRISE ÎN R.A.N.
- OBIECTIVE DE PATRIMONIU LOCAL PROPUSE PENTRU CLASARE ÎN L.M.I.

ZONE DE PROTECŢIE ALE OBIECTIVELOR CU VALOARE DE PATRIMONIU
- MONUMENTE CLASATE ÎN L.M.I.
- ZONE DE PROTECŢIE ALE MONUMENTELOR CLASATE ÎN L.M.I.
- ZONE DE PROTECŢIE ALE SITURILOR ARHEOLOGICE ÎNSCRISE ÎN R.A.N.

Verificator/ Expert:	Nume:	Semnatura:	Cerinta:	Referat / Expertiza nr./data:

BIROU INDIVIDUAL DE ARHITECTURĂ ALEXANDRU RUGESCU
Deva, Str. Mihai Eminescu, Bl. 48B, Ap. 5
Tel.: +4 0744 199 417; +4 0740 849 323

Specificatie:	Nume Prenume:	Semnatura:	Data 2021
Sef proiect:	arh. Rugescu Alexandru		
Proiectat:	arh. Rugescu Răzvan		
Intocmit:	arh. Rugescu Răzvan		
Verificat:	arh. Rugescu Alexandru		

Beneficiar: **COMUNA SĂLAŞU DE SUS**
Str. Principală, Nr. 114A, Sălaşu de Sus
Jud. Hunedoara

Proiect nr.: **03/2015**

Titlu proiect: **REACTUALIZARE PLAN URBANISTIC GENERAL COMUNA SĂLAŞU DE SUS**
Jud. Hunedoara

Faza : **P.U.G.**

Scara **1:2000**

Titlu plansa: **LOCALITATEA MĂLĂIEŞTI ANEXĂ REGLEMENTĂRI URBANISTICE**
OBIECTIVE CU VALOARE DE PATRIMONIU

Plansa nr.: **11.1**