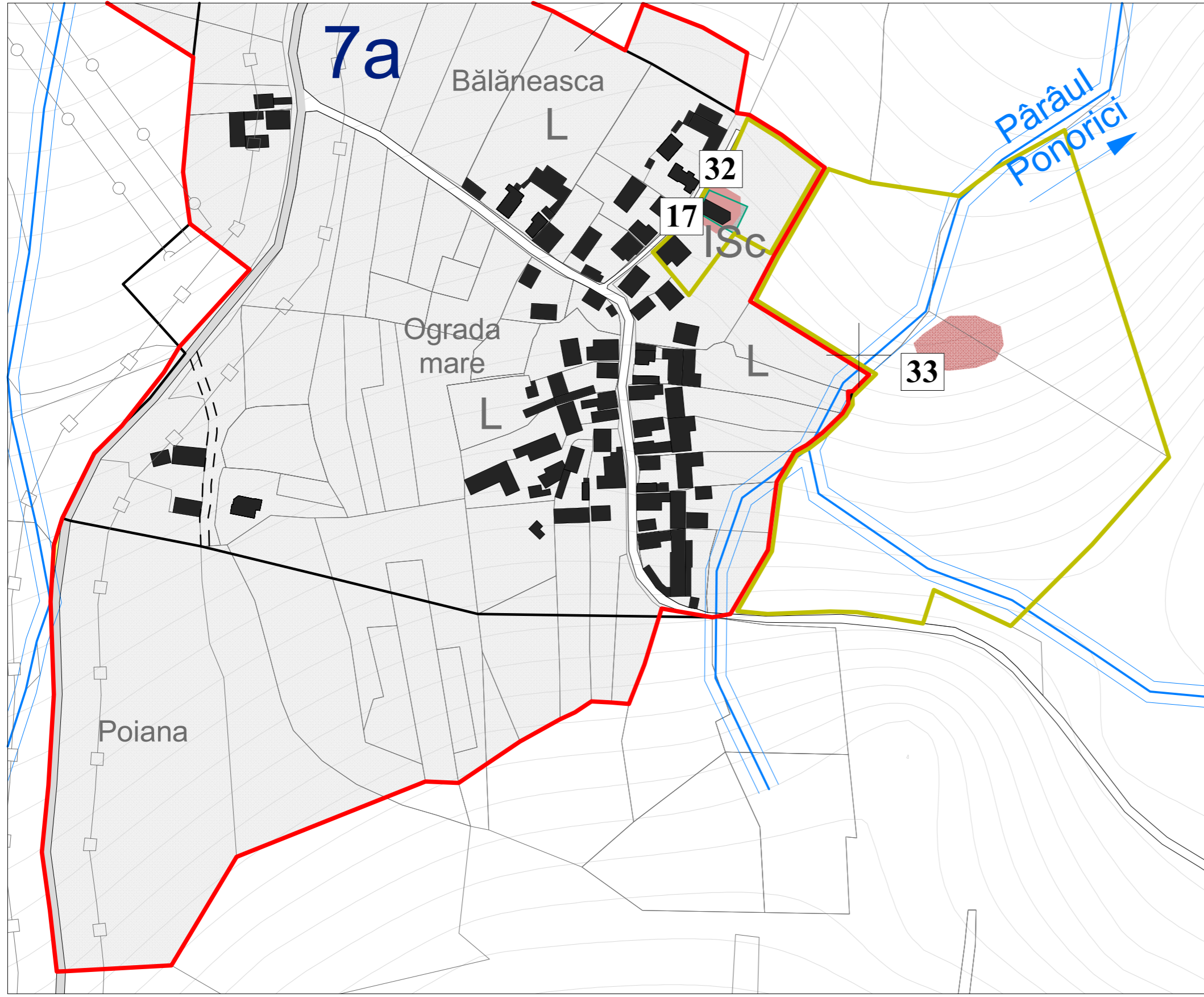


COMUNA SĂLAȘU DE SUS

LOCALITATEA PEȘTERA

OBIECTIVE CU VALOARE DE PATRIMONIU



INVENTAR DE COORDONATE SITURI ARHEOLOGICE ÎNSCRISE ÎN R.A.N. CU ZONELE DE PROTECȚIE AFERENTE

32. Peștera Posibil sit arheologic, Biserica "Sfânta Treime"

Nr. X - nord	Y - est
1 443577,64445	340929,88447
2 443581,94483	340932,72259
3 443573,55505	340946,98146
4 443564,99998	340947,01503
5 443559,55662	340943,03887
6 443559,32147	340937,92052
7 443555,74684	340935,63837
8 443561,5413	340927,36532
9 443567,00026	340924,70804

Zona de protecție pentru obiectivul nr. 32

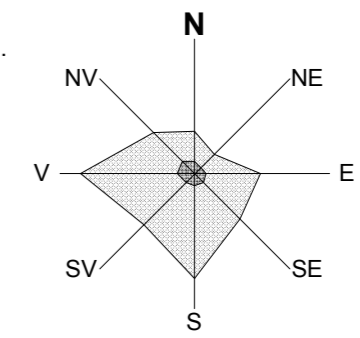
Nr. X - nord	Y - est
1 443592,83233	340940,24304
2 443594,33876	340941,34355
3 443611,92058	340949,01661
4 443602,54282	340964,10855
5 443587,26878	340984,05063
6 443563,53381	340970,83640
7 443557,57931	340967,52128
8 443546,30678	340961,24540
9 443546,57362	340960,65871
10 443546,97975	340959,76580
11 443556,69813	340941,98354
12 443527,95506	340920,87989
13 443548,06931	340904,18509
14 443548,23316	340904,12269
15 443552,72072	340909,09278
16 443556,87752	340913,47860
17 443559,76124	340918,02858
18 443567,47104	340923,49512
19 443577,39495	340929,11312

33. Peștera Sit arheologic, Locuire, Grotă Capela

Nr. X - nord	Y - est
1 443514,50105	341065,97239
2 443505,76978	341067,40114
3 443498,46726	341063,43238
4 443494,97476	341054,06611
5 443493,54600	341041,36609
6 443494,33976	341031,68232
7 443499,73727	341027,07856
8 443506,72228	341024,53855
9 443511,00854	341028,98356
10 443519,58106	341041,68359
11 443519,73981	341054,22486

Zona de protecție pentru obiectivul nr. 33

Nr. X - nord	Y - est
1 443465,18252	340985,38223
2 443473,18726	340993,54191
3 443477,57415	340995,13563
4 443483,13251	340994,94775
5 443499,55583	340942,93714
6 443504,70519	340941,36069
7 443506,30107	340937,42355
8 443531,02135	340952,73537
9 443587,26878	340984,05063
10 443580,27958	341005,36112
11 443574,09631	341046,58526
12 443589,46955	341067,60802
13 443604,70310	341095,75599
14 443496,45692	341130,27418
15 443490,93055	341132,03647
16 443452,44689	341144,30390
17 443404,96481	341101,58835
18 443374,03414	341070,64821
19 443390,85468	341034,92278
20 443375,79933	341029,58571
21 443380,43340	340999,42449
22 443380,25234	340973,23663
23 443379,63567	340940,30077
24 443409,43912	340957,64141
25 443441,07400	340961,80000



Obiective de patrimoniu local propuse pentru a fi clasate în L.M.I.:


Nr. Crt.	Denumire	Localitate	Datare
17	Biserica "Sfânta Treime"	PEȘTERA	Începutul Sec. XX

Situri arheologice înscrise în R.A.N.:

- Nr.32 - Peștera - Posibil sit arheologic, Biserica "Sfânta Treime"
- Nr.33 - Peștera - Locuire, Grotă Capela

LEGENDĂ

- LIMITE**
- LIMITĂ INTRAVILAN PROPUȘ
 - LIMITĂ INTRAVILAN EXISTENT
 - LIMITE U.T.R.-URI
- OBIECTIVE CU VALOARE DE PATRIMONIU**
- SITURI ARHEOLOGICE ÎNSCRISE ÎN R.A.N.
 - OBIECTIVE DE PATRIMONIU LOCAL PROPUSE PENTRU CLASARE ÎN L.M.I.
- ZONE DE PROTECȚIE ALE OBIECTIVELOR CU VALOARE DE PATRIMONIU**
- ZONE DE PROTECȚIE ALE SITURILOR ARHEOLOGICE ÎNSCRISE ÎN R.A.N.

Verificator/ Expert:	Nume:	Semnatura:	Cerinta:	Referat / Expertiza nr./data:
 BIROU INDIVIDUAL DE ARHITECTURĂ ALEXANDRU RUGESCU Deva, Str. Mihai Eminescu, Bl. 48B, Ap. 5 Tel.: +4 0744 199 417; +4 0740 849 323				
Beneficiar:		Proiect nr.:		
COMUNA SĂLAȘU DE SUS Str. Principală, Nr. 114A, Sălașu de Sus Jud. Hunedoara		03/2015		
Specificatie:	Nume Prenume:	Semnatura:	Data	Titlu proiect:
	arh. Rugescu Alexandru		2021	REACTUALIZARE PLAN URBANISTIC GENERAL COMUNA SĂLAȘU DE SUS Jud. Hunedoara
Sef proiect:	arh. Rugescu Răzvan			Faza :
Proiectat:	arh. Rugescu Răzvan			P.U.G.
Intocmit:	arh. Rugescu Răzvan			Titlu planșă:
Verificat:	arh. Rugescu Alexandru		Scara 1:2000	LOCALITATEA PEȘTERA ANEXĂ REGLEMENTĂRI URBANISTICE OBIECTIVE CU VALOARE DE PATRIMONIU
				Planșă nr.:
				27.1