

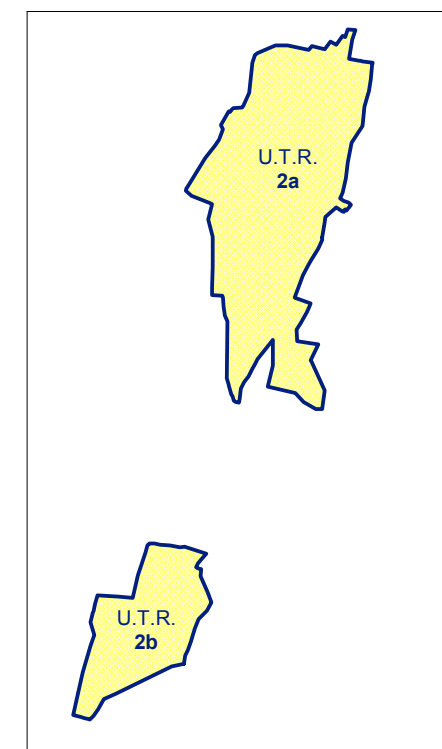
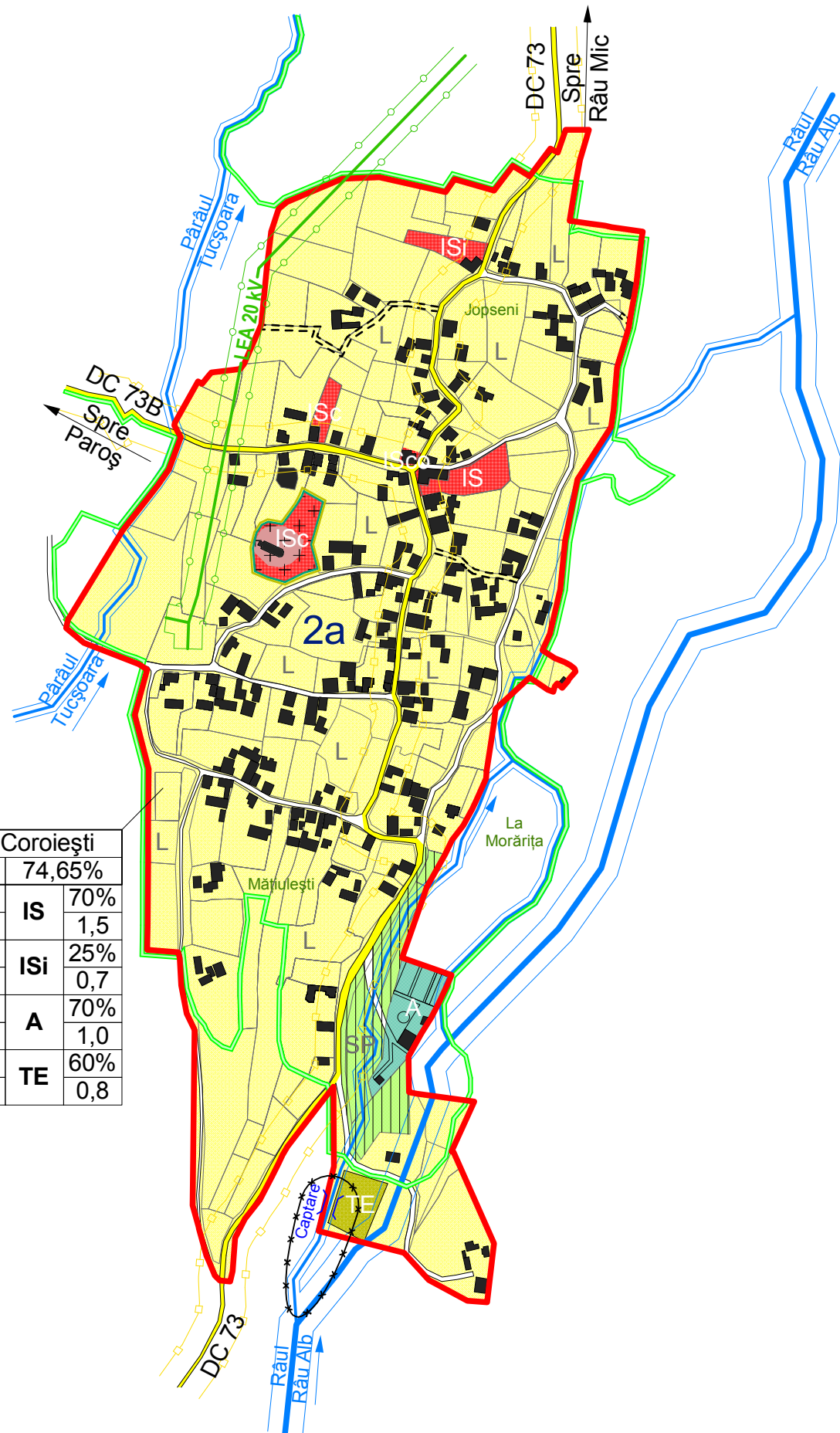
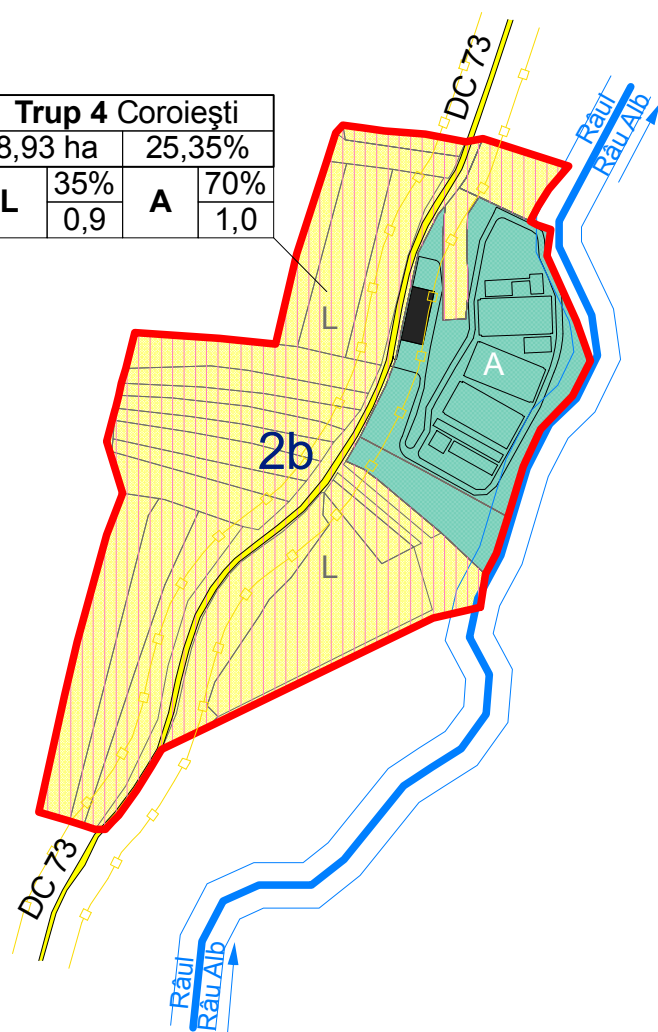
# ANEXA 2 LOCALITATEA COROIEȘTI UNITĂȚI TERITORIALE DE REFERINȚĂ UTR 2a, 2b SC. 1:5000

## BILANȚ TERITORIAL

NR. TRUP	SUPRAFAȚĂ TRUP (ha)	PROCENT TRUP % DIN INTRAVILAN	NR. UTR	SUPRAFAȚĂ UTR (ha)	PROCENT UTR % DIN INTRAVILAN	FUNCȚIUNE PREDOMIN.
TRUP 3	26,29	74,65	UTR 2a	26,29	74,65	L
TRUP 4	8,93	25,35	UTR 2b	8,93	25,35	L
TOTAL INTRAVILAN				35,22	100,00	

Trup 4 Coroiești			
8,93 ha		25,35%	
L	35%	A	70%
	0,9		1,0

Trup 3 Coroiești			
26,29 ha		74,65%	
L	35%	IS	70%
	0,9		1,5
ISc	30%	ISi	25%
	1,0		0,7
ISco	40%	A	70%
	0,8		1,0
SP	40%	TE	60%
	1,2		0,8



### LEGENDĂ

#### LIMITE

- LIMITĂ INTRAVILAN PROPUS
- LIMITE U.T.R.-URI

#### ZONIFICARE FUNCȚIONALĂ

- IS - ZONE INSTITUȚII PUBLICE ȘI SERVICII
- L - ZONE LOCUINȚE ȘI FUNCȚIUNI COMPLEMENTARE
- A - ZONE UNITĂȚI AGRICOLE
- TE - ZONE LUCRĂRI TEHNICO-EDILITARE
- SP - ZONE SPAȚII VERZI ȘI AGREMENT

#### CĂI DE COMUNICAȚIE

- DRUMURI COMUNALE - Zp 18m
- DRUMURI LOCALE EXISTENTE
- = DRUMURI LOCALE PROPUSE

#### APE

- APE CURGĂTOARE

#### ZONE DE PROTECȚIE

- ZONE PROTEJATE NATURALE - ROSCI 0236
- ZONE DE PROTECȚIE ALE SITURILOR ARHEOLOGICE ÎNSCRISE ÎN R.A.N.
- x-x- ZONE DE PROTECȚIE SANITARĂ
- ZONE DE PROTECȚIE PENTRU CĂI DE COMUNICAȚIE
- ZONE DE PROTECȚIE PENTRU REȚELE TEHNICO-EDILITARE
- ZONE DE PROTECȚIE PENTRU APE CURGĂTOARE
- ▨ INTERDICȚIE TEMPORARĂ CONSTRUIRE - P.U.Z. ZONĂ AFERENTĂ RĂULUI
- ▨ INTERDICȚIE TEMPORARĂ CONSTRUIRE - P.U.Z. MIN.5 PARCELE/ 5.000 mp
- SITURI ARHEOLOGICE ÎNSCRISE ÎN R.A.N.
- OBIECTIVE DE PATRIMONIU LOCAL PROPUSE PENTRU CLASARE ÎN L.M.I.