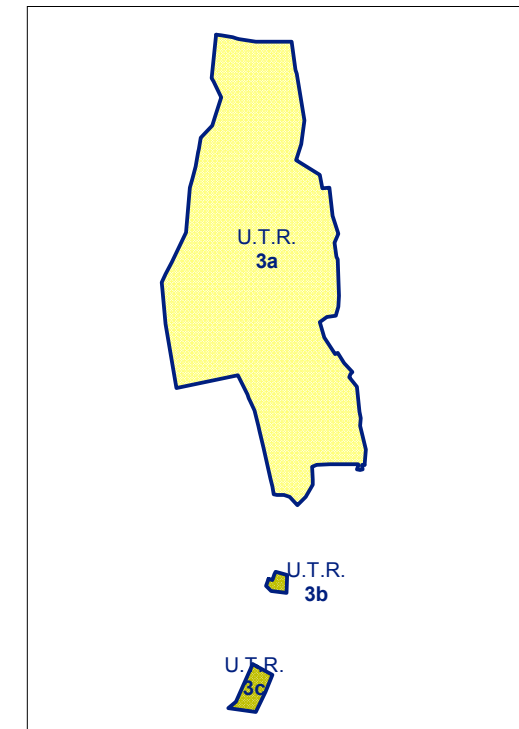
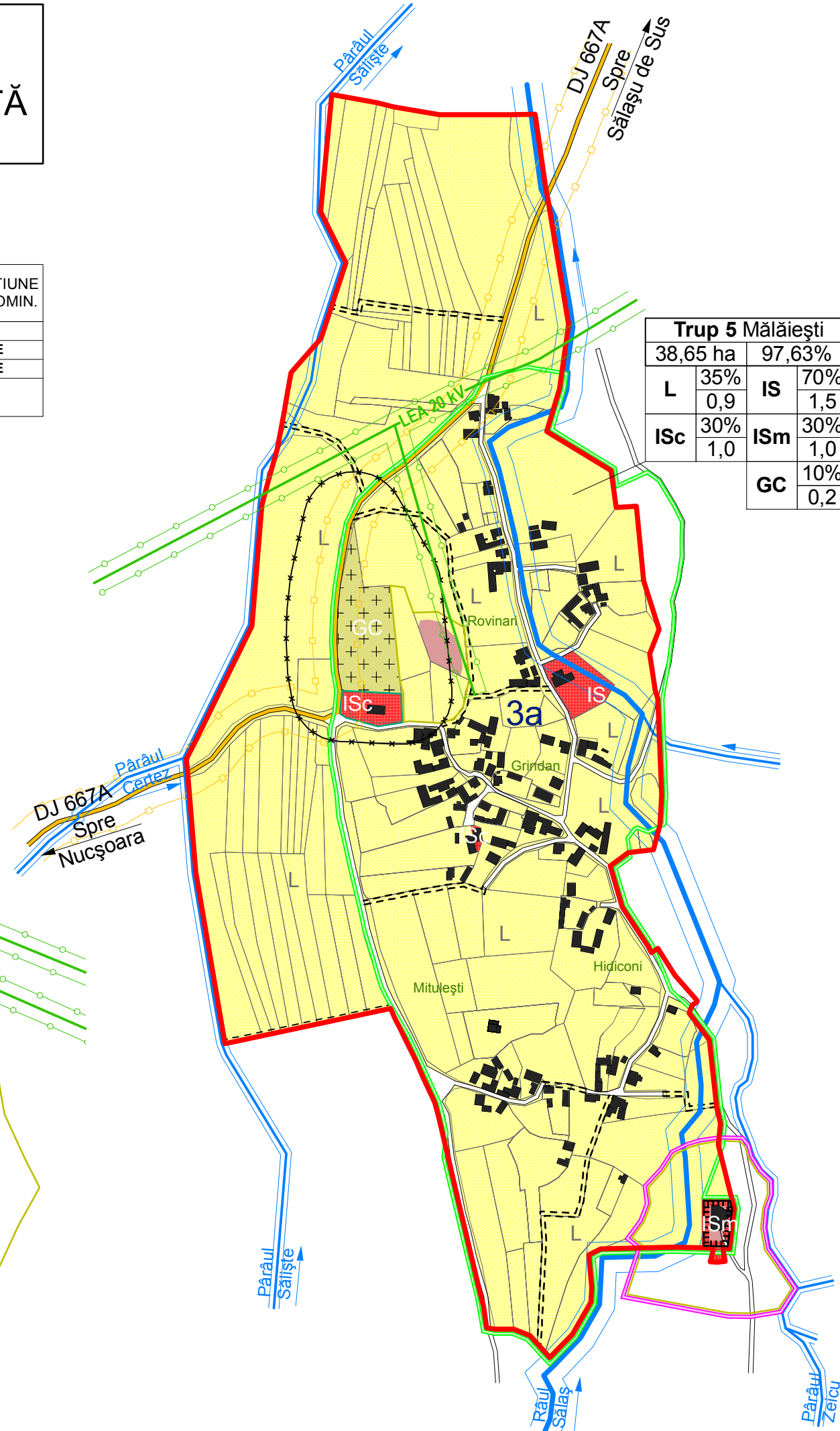
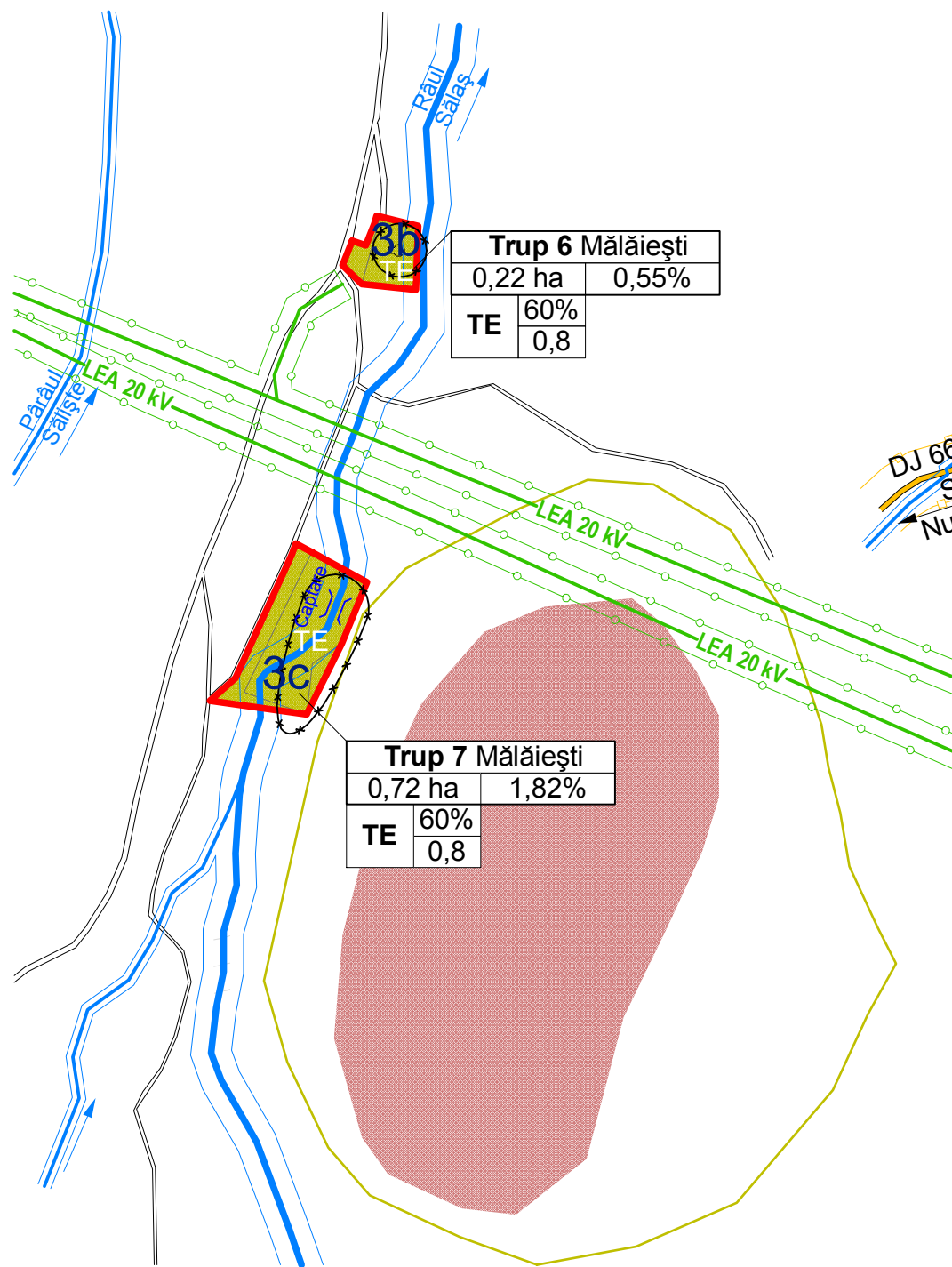


ANEXA 3 LOCALITATEA MĂLĂIEȘTI UNITĂȚI TERITORIALE DE REFERINȚĂ UTR 3a, 3b, 3c SC. 1:5000

BILANȚ TERITORIAL

NR. TRUP	SUPRAFAȚĂ TRUP (ha)	PROCENT TRUP % DIN INTRAVILAN	NR. UTR	SUPRAFAȚĂ UTR (ha)	PROCENT UTR % DIN INTRAVILAN	FUNCȚIUNE PREDOMIN.
TRUP 5	38,65	97,63	UTR 3a	38,65	97,63	L
TRUP 6	0,22	0,55	UTR 3b	0,22	0,55	TE
TRUP 7	0,72	1,82	UTR 3c	0,72	1,82	TE
TOTAL INTRAVILAN				39,59	100,00	

Trup 5 Mălăiești			
38,65 ha		97,63%	
L	35%	IS	70%
	0,9		1,5
ISc	30%	ISm	30%
	1,0		1,0
GC		10%	
		0,2	



LEGENDĂ

LIMITE

- LIMITĂ INTRAVILAN PROPUȘ
- LIMITE U.T.R.-URI

ZONIFICARE FUNCȚIONALĂ

- IS - ZONE INSTITUȚII PUBLICE ȘI SERVICII
- L - ZONE LOCUINȚE ȘI FUNCȚIUNI COMPLEMENTARE
- GC - ZONE GOSPODĂRIE COMUNALĂ - CIMITIRE
- TE - ZONE LUCRĂRI TEHNICO-EDILITARE

CĂI DE COMUNICAȚIE

- DRUMURI JUDEȚENE - Zp 20 m
- DRUMURI LOCALE EXISTENTE
- - - - DRUMURI LOCALE PROPUȘE

APE

- APE CURGĂTOARE

ZONE DE PROTECȚIE

- ZONE PROTEJATE NATURALE - ROSCI 0236
- MONUMENTE CLASATE ÎN L.M.I.
- ZONE DE PROTECȚIE ALE MONUMENTELOR CLASATE ÎN L.M.I.
- ZONE DE PROTECȚIE ALE SITURILOR ARHEOLOGICE ÎNSCRISE ÎN R.A.N.
- x - x ZONE DE PROTECȚIE SANITARĂ
- o - o ZONE DE PROTECȚIE PENTRU CĂI DE COMUNICAȚIE
- o - o ZONE DE PROTECȚIE PENTRU REȚELE TEHNICO-EDILITARE
- ZONE DE PROTECȚIE PENTRU APE CURGĂTOARE
- SITURI ARHEOLOGICE ÎNSCRISE ÎN R.A.N.
- OBIECTIVE DE PATRIMONIU LOCAL PROPUȘE PENTRU CLASARE ÎN L.M.I.