

(Anexa nr. 1A la [normele metodologice](#))


(1) - Model -

- Formular pentru persoane fizice -
CERERE



pentru afișarea ofertei de vânzare a terenului

Județul HUNEDOARA	Nr. unic de înregistrare
Primăria comunei SALASU DE SUS	al ofertei de vânzare din Registrul de evidență Nr. 27 din 13. 09. 2023

Stimată doamnă primar/Stimate

(*) Subsemnatul/Subsemnata,  proprietar,
identificat/identificată cu CI se  și locul
nașterii 08. 12. 1969 localitatea BUCEȘ județul/țara HUNEDOARA cetățenia ROMAN
naționalitatea ROMAN

Subsemnatul/Subsemnata,  proprietar,
identificat/identificată cu CI se  și locul
nașterii 22. 05. 1978 localitatea  județul/țara HUNEDOARA
naționalitatea ROMAN

Subsemnatul/Subsemnata,  de
proprietar, identificat/identificată cu CI se  și
locul nașterii 31. 06. 1986 localitatea BRAD județul/țara HUNEDOARA cetățenia ROMAN
naționalitatea ROMAN

Subsemnatul/Subsemnata,  r,
identificat/identificată cu CI se  și locul
nașterii 24. 03. 1973 localitatea  județul/țara HUNEDOARA
naționalitatea ROMAN

(**) cu domiciliul în: localitatea, str. nr., bl., sc., et.
....., ap., județul/sectorul, codul poștal, țara,
telefon, fax, e-mail,

(**) reședința în România (dacă este cazul): localitatea, str. nr.,
bl., sc., et., ap., județul/sectorul, codul poștal,
telefon

(**) prin  CIT conform
PROCURII N  bl., sc.
....., et., ap., județul/sectorul HUNEDOARA codul poștal,
telefon

(**) prin  T conform
PROCURII N  bl., sc.
....., et., ap., județul/sectorul HUNEDOARA codul poștal,
telefon, fax, e-mail

având în vedere dispozițiile [Legii nr. 17/2014](#) privind unele măsuri de reglementare a vânzării terenurilor agricole situate în extravilan și de modificare a [Legii nr. 268/2001](#) privind privatizarea societăților ce dețin în administrare terenuri proprietate publică și privată a statului cu destinație agricolă și înființarea Agenției Domeniilor Statului, cu modificările și completările ulterioare, solicit prin prezenta cerere afișarea ofertei de vânzare anexate, în termenul prevăzut de [Legea nr. 17/2014](#), cu modificările și completările ulterioare. Am cunoștință despre existența următorilor preemptori pentru exercitarea dreptului de preempțiune asupra ofertei mele de vânzare:

preemptori de rang I: coproprietarii, soții, rudele până la gradul al treilea și afinii până la gradul al treilea, în această ordine;

preemptori de rang II: proprietarii investițiilor agricole pentru culturile de pomi, viță-de-vie, hamei, irigații exclusiv private aflate pe terenurile ce fac obiectul ofertelor de vânzare și/sau arendașii. În cazul în care pe terenurile supuse vânzării se află investiții agricole pentru culturile de pomi, viță-de-vie, hamei și pentru irigații, prioritate la cumpărarea acestor terenuri au proprietarii acestor investiții

preemptori de rang III: proprietarii și/sau arendașii terenurilor agricole vecine cu terenul supus vânzării, cu respectarea dispozițiilor prevăzute la [art. 4 alin. \(2\) și \(4\) din Legea nr. 17/2014](#), cu modificările și completările ulterioare, [SC Superior Agricol SRL](#)

preemptori de rang IV: tinerii fermieri

preemptori de rang V: Academia de Științe Agricole și Silvicultură „Gheorghe Ionescu-Șișești” și unitățile de cercetare-dezvoltare din domeniile agriculturii, silviculturii și industriei alimentare, organizate și reglementate prin [Legea nr. 45/2009](#) privind organizarea și funcționarea Academiei de Științe Agricole și Silvicultură „Gheorghe Ionescu-Șișești” și a sistemului de cercetare-dezvoltare din domeniile agriculturii, silviculturii și industriei alimentare, cu modificările și completările ulterioare, precum și instituțiile de învățământ cu profil agricol, în scopul cumpărării terenurilor agricole situate în extravilan cu destinația strict necesară cercetării agricole, aflate în vecinătatea loturilor existente în patrimoniul acestora

preemptori de rang VI: persoane fizice cu domiciliul/reședința situat/situată în unitățile administrativ-teritoriale unde este amplasat terenul sau în unitățile administrativ-teritoriale vecine

preemptori de rang VII: statul român, prin Agenția Domeniilor Statului

Declar că sunt proprietar al terenului în suprafață de 0,6804 ha, reprezentând cota-parte 1/1 situat în extravilanul localității [Sălașu de Sus](#) identificat cu număr cadastral 63504 înscris în cartea funciară nr. 63504 a unității administrativ-teritoriale SALASU DE SUS care face obiectul ofertei de vânzare.

Declar că:

– terenul face obiectul unor litigii sau al unei proceduri de executare silită: Da Nu

– terenul este grevat de sarcini: Da Nu

– am cunoaștință și am respectat prevederile [art. 4 alin. \(6\) din Legea nr. 17/2014](#), cu modificările și completările ulterioare, cu privire la înstrăinarea terenurilor agricole situate în extravilan pe care sunt situri arheologice clasate.

În susținerea cererii, depun la primărie cererea de afișare a ofertei, însoțită de următoarele documente:

1. EXTRAS DE CARTE FUNCIARA
2. CERTIFICAT DE MOȘTENITOR
3. TITLUL DE PROPRIETATE

Îmi exprim acordul cu privire la utilizarea și prelucrarea datelor cu caracter personal și la introducerea datelor și informațiilor din cerere și documentele anexate în bazele de date care se organizează în temeiul [Legii nr. 17/2014](#), cu modificările și completările ulterioare, și al legislației subsecvente, cu respectarea prevederilor [Regulamentului \(UE\) 2016/679](#) al Parlamentului European și al Consiliului din 27 aprilie 2016 privind protecția persoanelor fizice în ceea ce privește prelucrarea datelor cu caracter personal și privind libera circulație a acestor date și de abrogare a [Directivei 95/46/CE \(Regulamentul general\)](#) privind protecția datelor) și ale [Legii nr. 190/2018](#) privind măsuri de punere în aplicare a [Regulamentului \(UE\) 2016/679](#) al Parlamentului European și al Consiliului din 27 aprilie 2016 privind protecția persoanelor fizice în ceea ce privește prelucrarea datelor cu caracter personal și privind libera circulație a acestor date și de abrogare a [Directivei 95/46/CE \(Regulamentul general\)](#) privind protecția datelor), cu modificările ulterioare. Cunoscând că falsul în declarații se pedepsește conform [Legii nr. 286/2009 privind Codul penal](#), cu modificările și completările ulterioare, declar că datele sunt reale, corecte și complete.

Vânzător/Împuternicit,
[IANC MARIANA](#)

Împuternicit,
[PRIALA ANDREI](#)

Data 13. 09. 2023

Anexa nr. 2

(Anexa nr. 1B la normele metodologice)

(1) - Model -

- Formular pentru persoane fizice -

OFERTĂ DE VÂNZARE TEREN

Subsemnatul/Subsemnata¹) LA [redacted] adresa de
comunicare în: localitatea GRO [redacted] t., ap.
....., județul/sectorul HUNEDOARA codul poștal, e-mail, tel.,

Subsemnatul/Subsemnata¹) C [redacted] adresa de
comunicare în: localitatea ORT [redacted] .., sc., et.
....., ap., județul/sectorul

Subsemnatul/Subsemnata¹) BU [redacted] ad
adresa de comunicare în: localita [redacted] m.
BAIA DE CIRȘ , bl. .., sc., et., ap., județul/sectorul HUNEDOARA codul
poștal, e-mail, tel.

Subsemnatul/Subsemnata¹) C [redacted] sa de
comunicare în: localitatea C [redacted] com.
CRIȘCIOR , bl. 3, sc., et. 1, ap. 9 , județul/sectorul HUNEDOARA codul poștal,
e-mail, tel.,

Âvând teren agricol situat în extravilan, în suprafață de 0,6804 (ha), reprezentând cota
parte 1/1 la prețul de (*) 4763 (lei).

Condițiile de vânzare²) sunt următoarele: - .

Date privind identificarea terenului:

Specificare	Informații privind amplasamentul terenului							Categoria de folosință ³) (**)	Observații
	Orașul/ Comuna/ Județul (*)	Suprafață (ha)		Număr cadastral (**)	Număr de carte funciară (**)	Număr tarla/lot (**)	Număr parcelă (**)		
		Suprafața totală (*)	Cotă- parte ⁵)						
Se completează de către vânzător	SALASU DE SUS	0,6804	1/1 0,6804	63504	63504	42	277/14	Pășune	
Verificat primărie ⁴)	X	X	X	X	X	X	X	X	

(*) Declar că terenul agricol situat în extravilan face obiectul acțiunii pentru pronunțarea
unei hotărâri judecătorești care să țină loc de contract de vânzare:

DA [] NU [x]

Cunoscând că falsul în declarații se pedepsește conform Legii nr. 286/2009 privind Codul
penal, cu modificările și completările ulterioare, declar că datele sunt reale, corecte și
complete.

Vânzător/Împuternicit,
IANC MARIANA

[redacted]

Împuternicit,
PRIALA ANDREI

[redacted]

Data 13. 09. 2023

Anexa nr. 3
(Anexa nr. 1C la normele metodologice)

- Model -
LISTA

preemptorilor în vederea exercitării dreptului de preempțiune asupra ofertei de vânzare în
ordinea rangului de preferință

Județul HUNEDOARA	Registrul de evidență
Unitatea administrativ-teritorială SALASU DE SUS	Nr. 27 din 13. 09. 2023

Ca urmare a înregistrării Ofertei de vânzare nr. 27/13. 09. 2023 depuse de IANC MARIANA , CIOLEA IONEL , CIOLEA DORINA , BULZ CRISTINA-ELENA în calitate de vânzător, pe baza evidențelor deținute la nivelul primăriilor și a informațiilor cuprinse în oferta de vânzare au fost identificați următorii preemptori:

preemptori de rang I: coproprietarii, soții, rudele până la gradul al treilea și afiii până la gradul al treilea, în această ordine

Nr. crt.	Numele și prenumele persoanei fizice/Denumirea persoanei/persoanelor juridice, asociației și altor entități fără personalitate juridică, precum și a persoanei juridice care nu se înregistrează în registrul comerțului	Adresă de domiciliu/reședință/sediu
1.	-	-
2.	-	-
...		

preemptori de rang II: proprietarii investițiilor agricole pentru culturile de pomi, viță-de-vie, hamei, irigații exclusiv private aflate pe terenurile ce fac obiectul ofertelor de vânzare și/sau arendașii. În cazul în care pe terenurile supuse vânzării se află investiții agricole pentru culturile de pomi, viță-de-vie, hamei și pentru irigații, prioritate la cumpărarea acestor terenuri au proprietarii acestor investiții.

Nr. crt.	Numele și prenumele persoanei fizice/Denumirea persoanei/persoanelor juridice, asociației și altor entități fără personalitate juridică, precum și a persoanei juridice care nu se înregistrează în registrul comerțului	Adresă de domiciliu/reședință/sediu
1.		
2.		

preemptori de rang III: proprietarii și/sau arendașii terenurilor agricole vecine cu terenul supus vânzării, cu respectarea dispozițiilor prevăzute la art. 4 alin. (2) și (4) din Legea nr. 17/2014 privind unele măsuri de reglementare a vânzării terenurilor agricole situate în extravilan și de modificare a Legii nr. 268/2001 privind privatizarea societăților ce dețin în administrare terenuri proprietate publică și privată a statului cu destinație agricolă și înființarea Agenției Domeniilor Statului, cu modificările și completările ulterioare

Nr. crt.	Numele și prenumele persoanei fizice/Denumirea persoanei/persoanelor juridice, asociației și altor entități fără personalitate juridică, precum și a persoanei juridice care nu se înregistrează în registrul comerțului	Adresă de domiciliu/reședință/sediu
1.	<u>SC Superior Agricola SRL</u>	P: [REDACTED]

preemptori de rang IV: tinerii fermieri

Nr. crt.	Numele și prenumele persoanei fizice/altor entități fără personalitate juridică, precum și ale persoanei juridice care nu se înregistrează în registrul comerțului	Adresă de domiciliu/reședință/sediu
1.		
2.		

preemptori de rang V: Academia de Științe Agricole și Silvicultură „Gheorghe Ionescu-Șișești” și unitățile de cercetare-dezvoltare din domeniile agriculturii, silviculturii și industriei alimentare, organizate și reglementate prin Legea nr. 45/2009 privind organizarea și funcționarea Academiei

de Științe Agricole și Silvicultură „Gheorghe Ionescu-Șișești” și a sistemului de cercetare-dezvoltare din domeniile agriculturii, silviculturii și industriei alimentare, cu modificările și completările ulterioare, precum și instituțiile de învățământ cu profil agricol, în scopul cumpărării terenurilor agricole situate în extravilan cu destinația strict necesară cercetării agricole, aflate în vecinătatea loturilor existente în patrimoniul acestora

Nr. crt.	Denumirea persoanei/persoanelor juridice, asociațiilor și altor entități fără personalitate juridică, precum și a persoanei juridice care nu se înregistrează în registrul comerțului	Adresă de domiciliu/reședință/sediu
1.		
2.		

preemptori de rang VI: persoane fizice cu domiciliul/reședința situat/situată în unitățile administrativ-teritoriale unde este amplasat terenul sau în unitățile administrativ-teritoriale vecine

Nr. crt.	Numele și prenumele persoanei fizice/Denumirea persoanei/persoanelor juridice, asociațiilor și altor entități fără personalitate juridică, precum și a persoanei juridice care nu se înregistrează în registrul comerțului	Adresă de domiciliu/reședință/sediu
1.		
2.		

preemptori de rang VII: statul român, prin Agenția Domeniilor Statului

Nr. crt.	Denumirea persoanei/persoanelor juridice, asociațiilor și altor entități fără personalitate juridică, precum și a persoanei juridice care nu se înregistrează în registrul comerțului	Adresă de domiciliu/reședință/sediu
1.		
2.		

Primar,
VLAD IOAN
COMUNA
SĂLAȘU DE SUS
JUD. HUNEDOARA
6

Secretar general,
MEDREA LILIANA ANISOARA

Data 13. 09. 2023